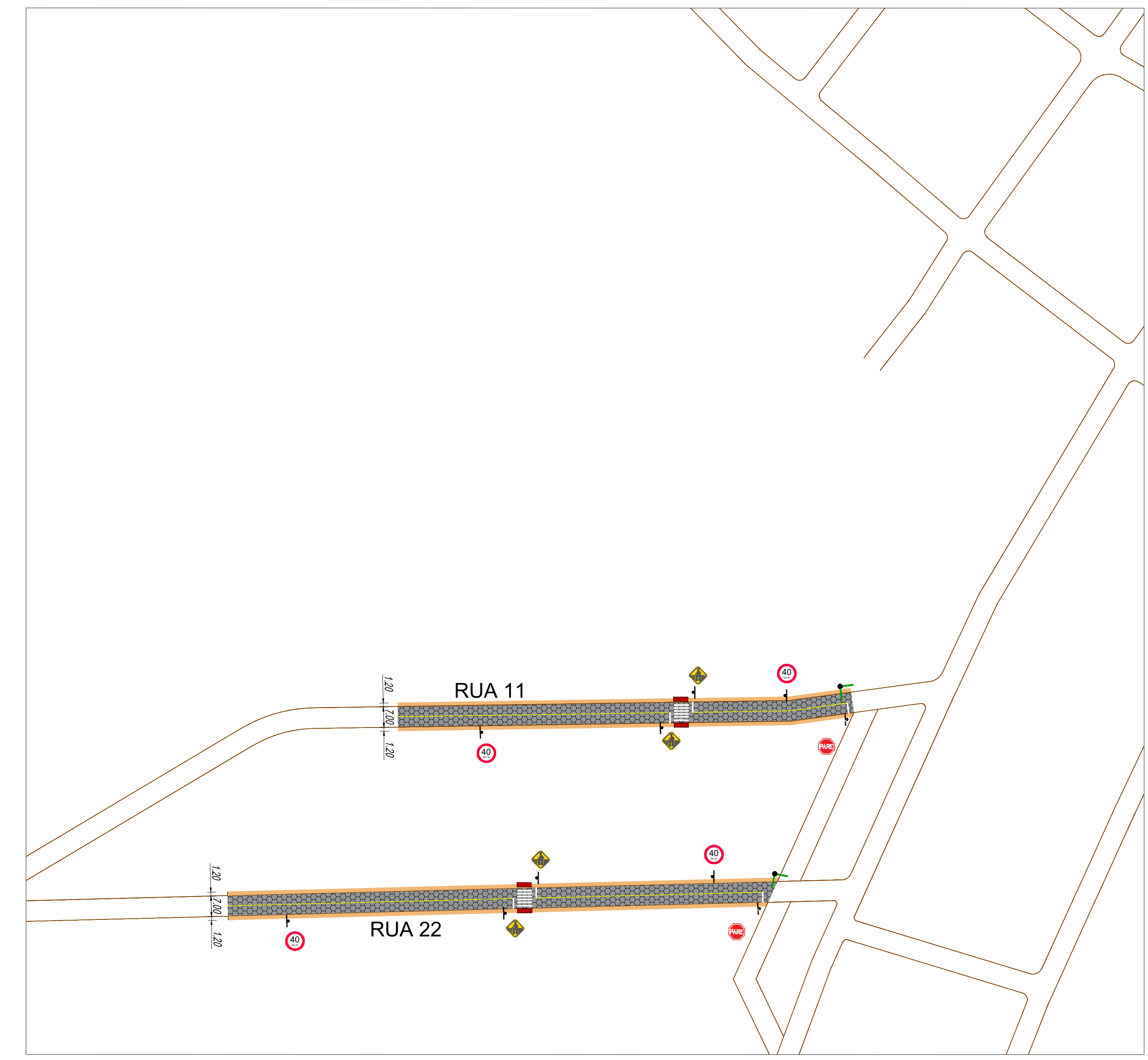


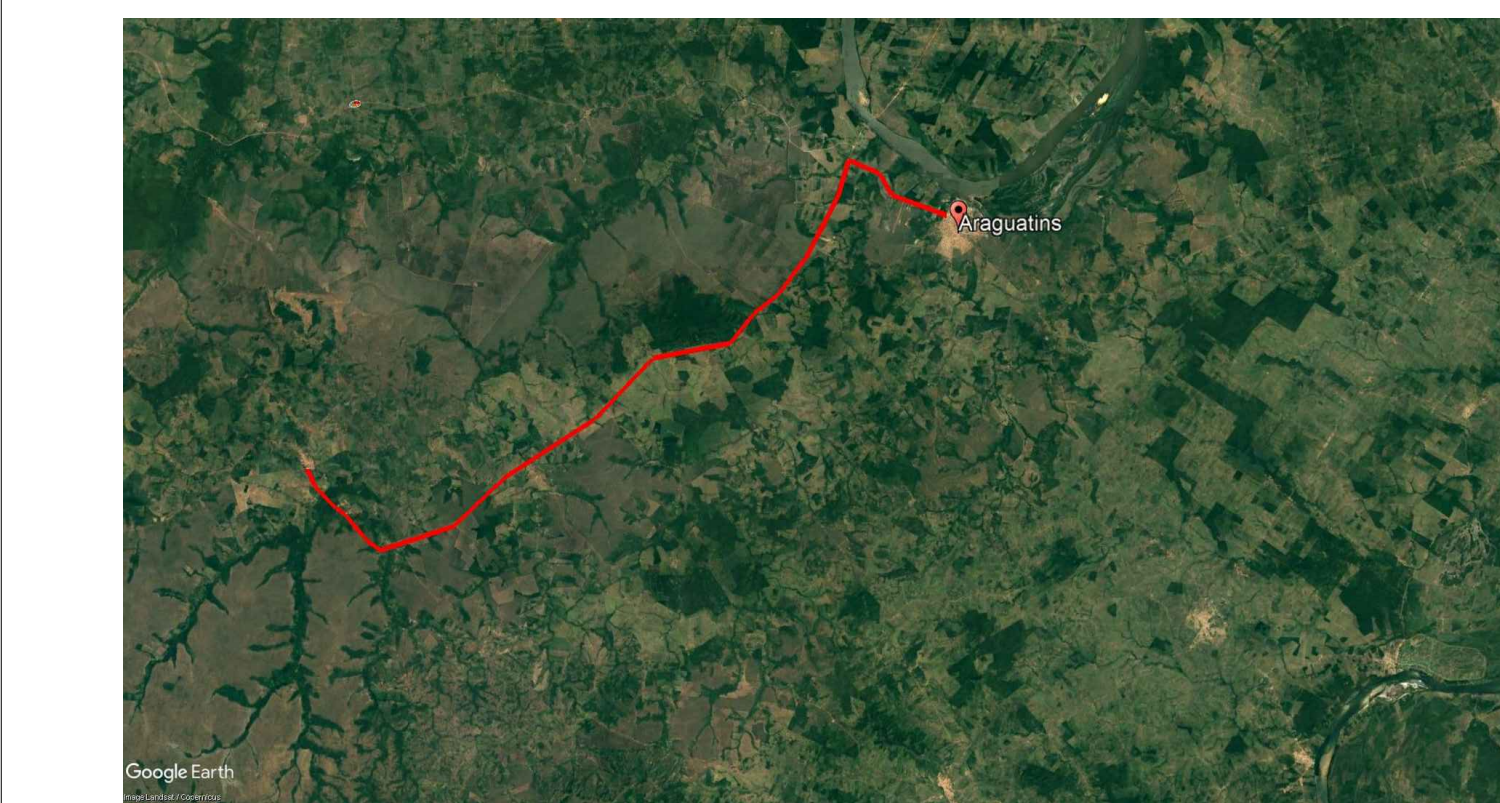
PLANTA DE PAVIMENTAÇÃO
Esc: 1/1000



PLANTA DE PAVIMENTAÇÃO
S/ ESCALA




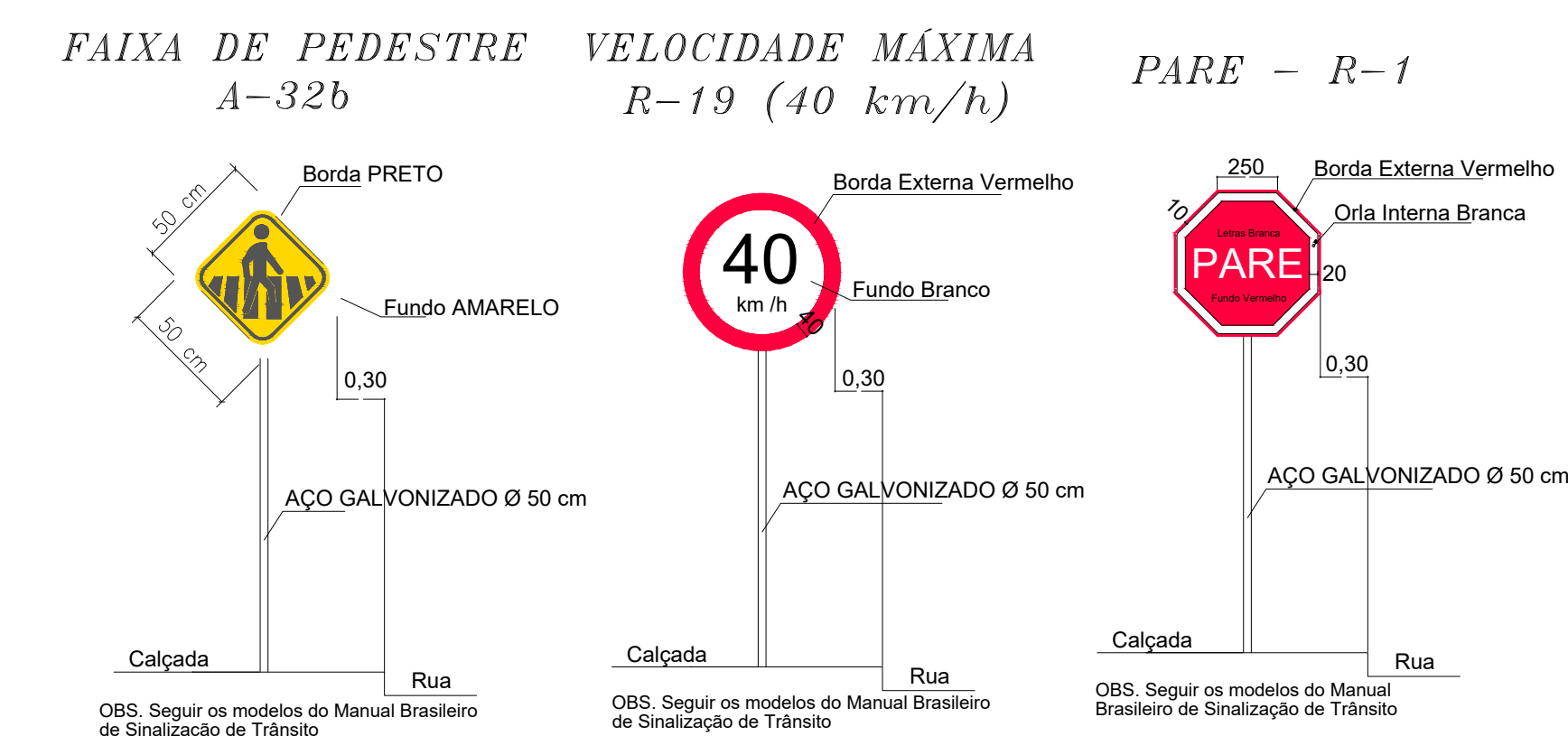
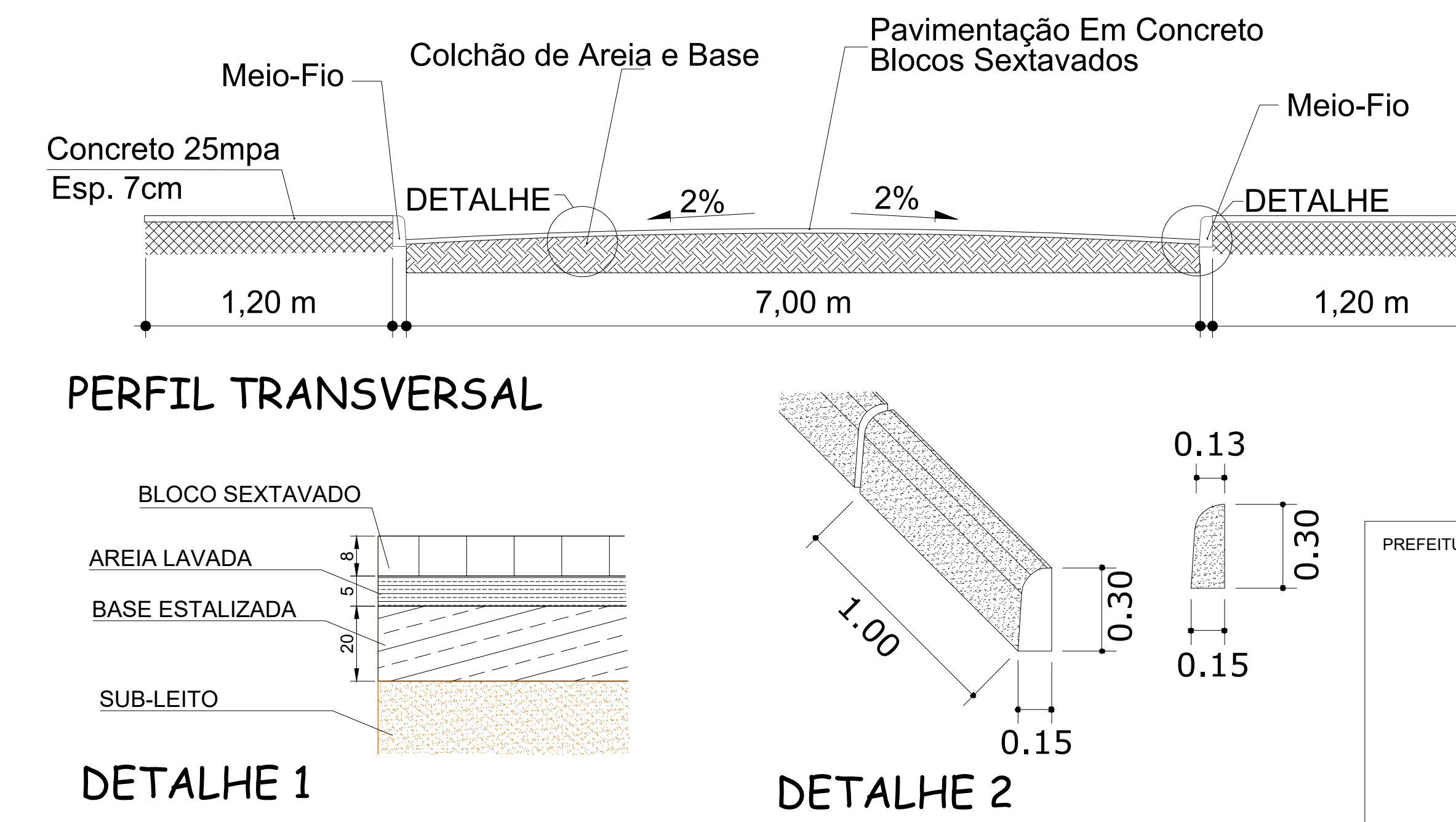
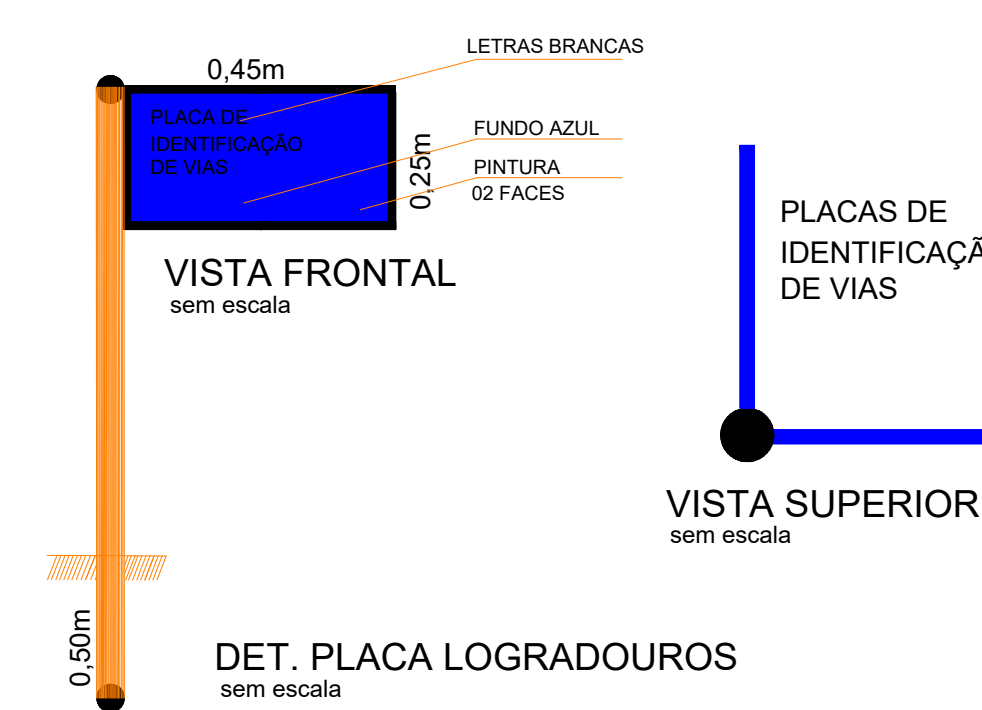
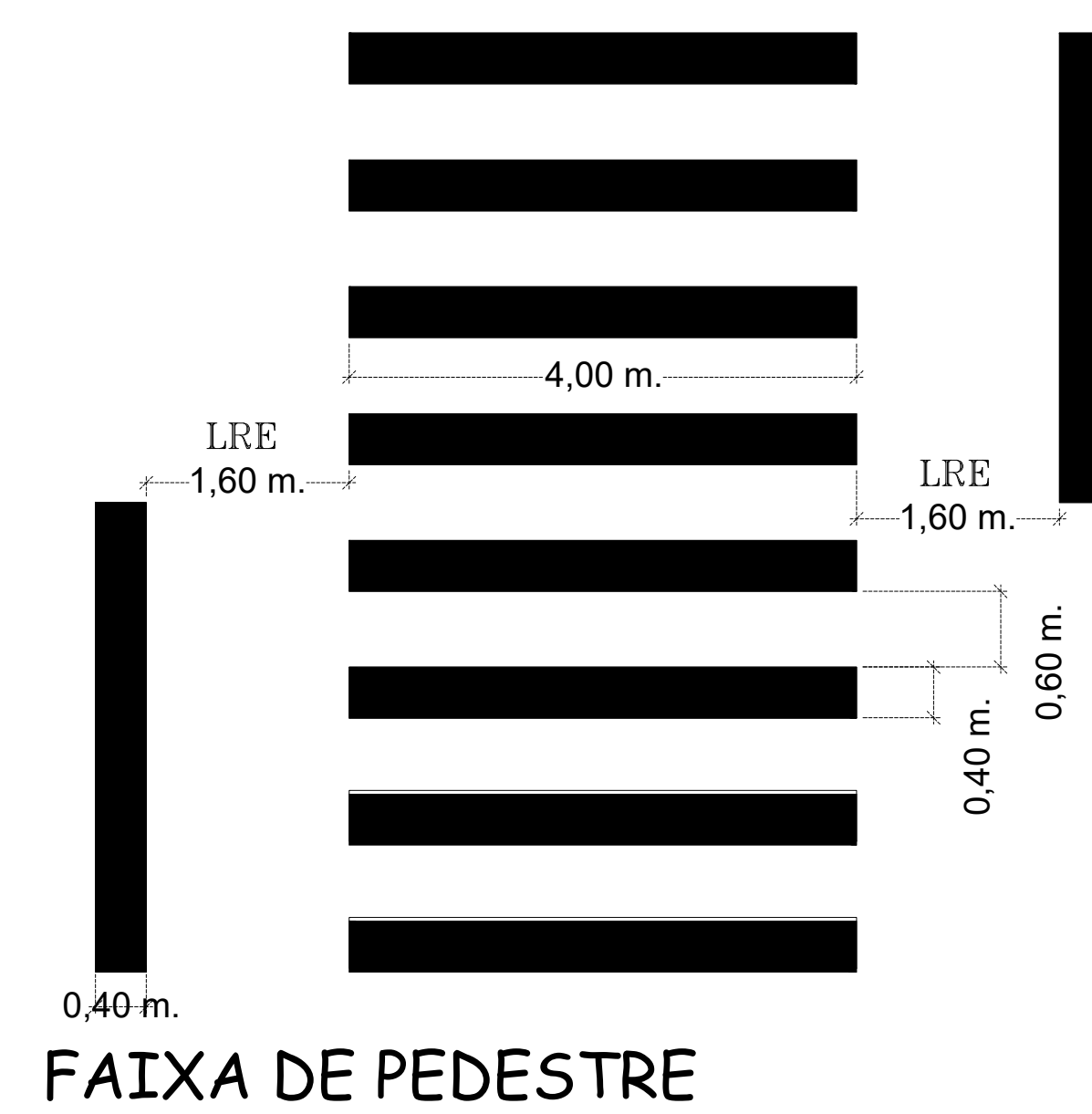
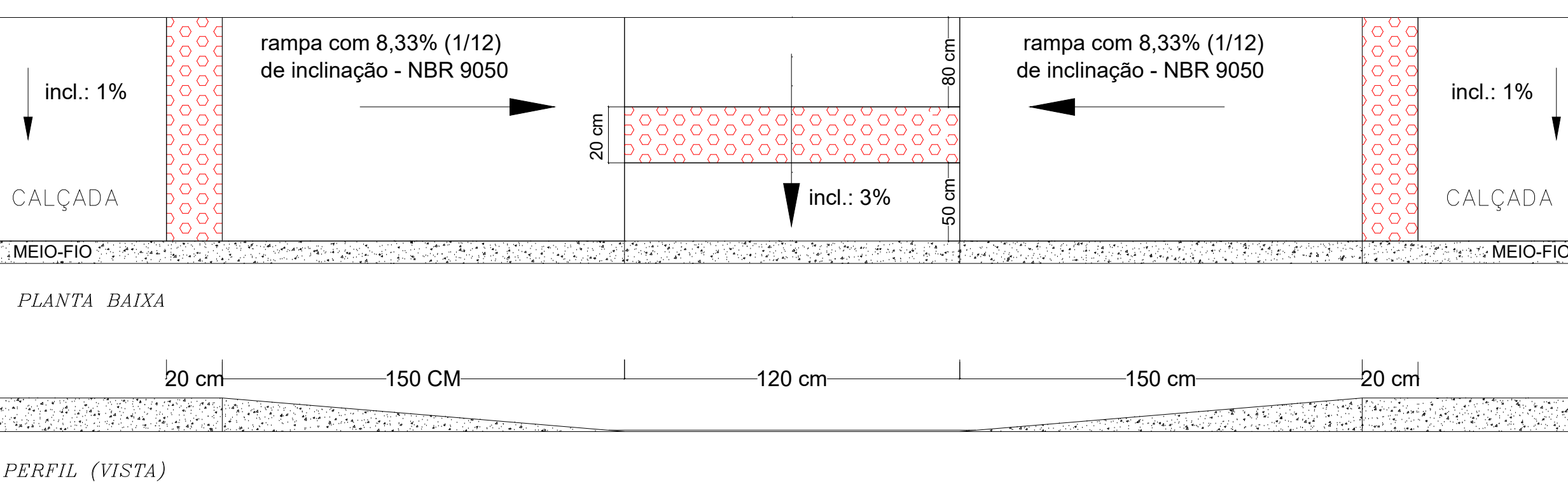
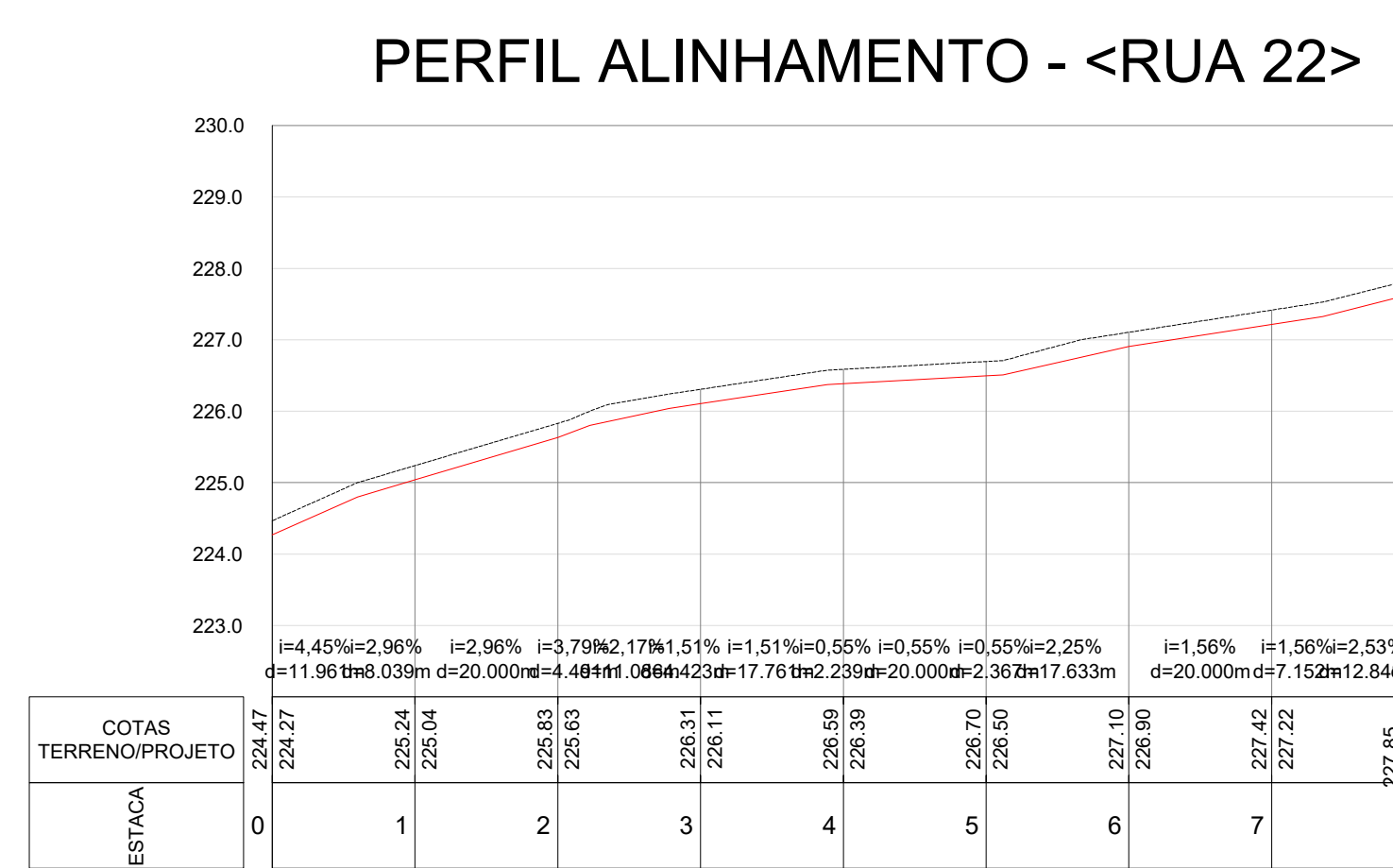
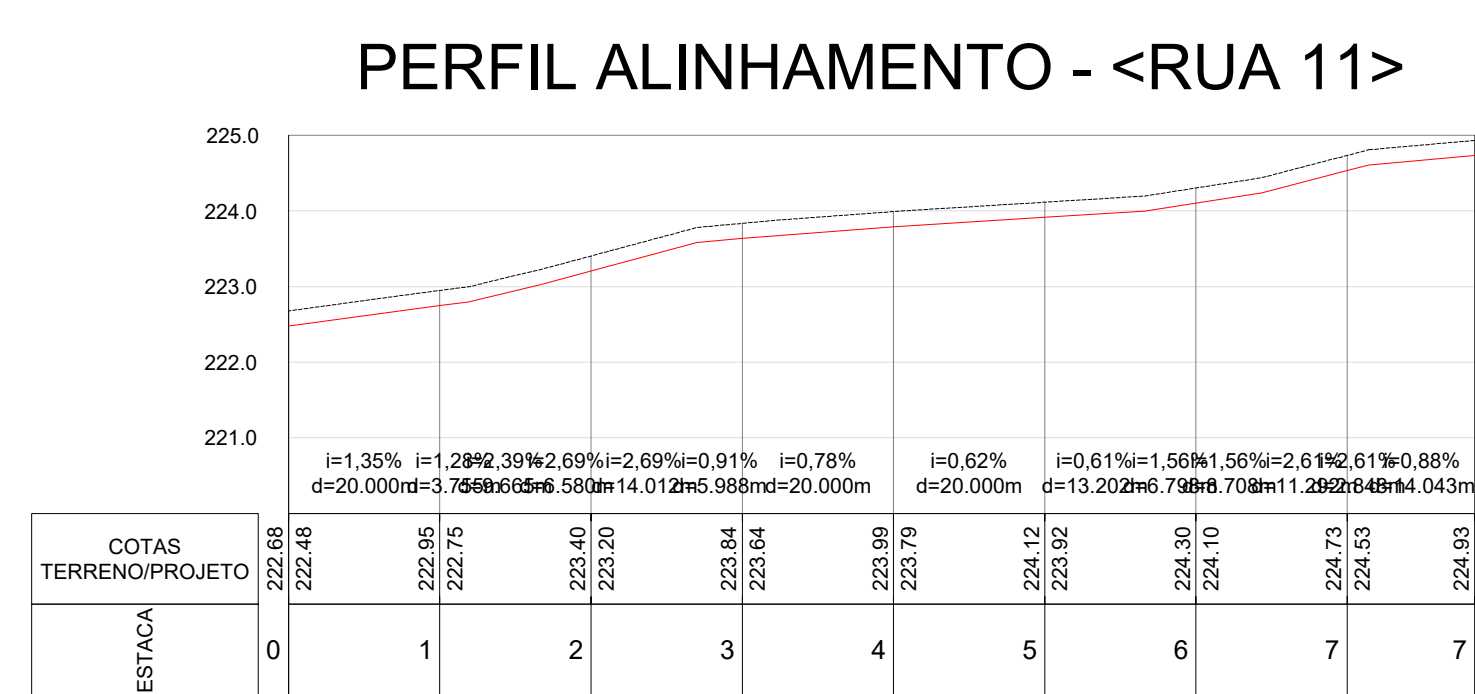
PLANTA DE SINALIZAÇÃO E ACESSIBILIDADE
Esc: 1/850



LOCALIZAÇÃO JAZIDA DE AREIA -
DIST: 59km (Araguatins)
SEM ESCALA



LOCALIZAÇÃO BOTA-FORA - DIST: 4 km
SEM ESCALA



QUANTITATIVO DE SINALIZAÇÃO VERTICAL

MODELO	MODELO	QUANT.	UND.
	R1 - PARADA OBRIGATORIA	02	UND.
	R19 - VELOCIDADE MAXIMA	04	UND.
	Placa de Logradouro	02	UND.
	A-32 b TRAVESSIA DE PEDESTRE	04	UND.
	PINTURA FAIXA DE PEDESTRE - 14,00m²	02	UND.
	PINTURA DE EIXO VIARIO	324,81	M

PREFEITURA CREA

BOMBEIRO OU NATURATINS

PROJETO: PAVIMENTAÇÃO E ACESSIBILIDADE FOLHA: 1/1

OBRA: PAVIMENTAÇÃO COM BLOCO SEXTAVADO
 PROPRIETÁRIO: PREFEITURA MUNICIPAL DE SÃO BENTO DO TOCANTINS
 CNPJ: 25.063.983/0004-36
 ENDEREÇO: SETOR CENTRAL

QUADRO DE ÁREAS

ÁREA INTERVENÇÃO: 2.273,88m²	ASSINATURA PROPRIETÁRIO	PREFEITURA MUNICIPAL DE SÃO BENTO - TO
	AUTOR DO PROJETO CREA: 1313.806-D-TO ENG. CIVIL	TEMISTOCLES MORENO DE SÁ MATOS

ESCALA: INDICADA DESENHO: GUSTAVO SILVA VELOSO DATA: JULHO DE 2022

CONTEÚDO: MAPA DE LOCALIZAÇÃO DAS RUAS PROJETO DE PAVIMENTAÇÃO
 DET. CALÇADA PLANTA DE ACESSIBILIDADE
 DET. DAS RAMPAS PERFIL TRANSVERSAL DAS RUAS