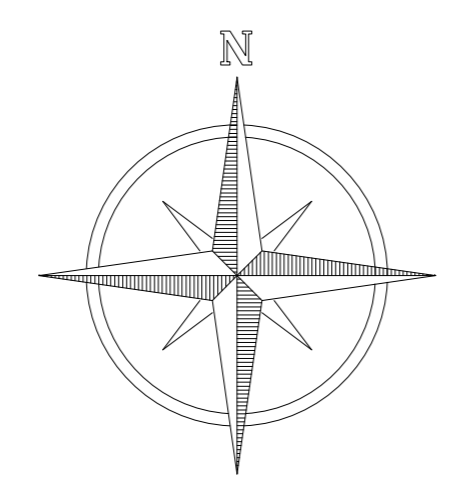
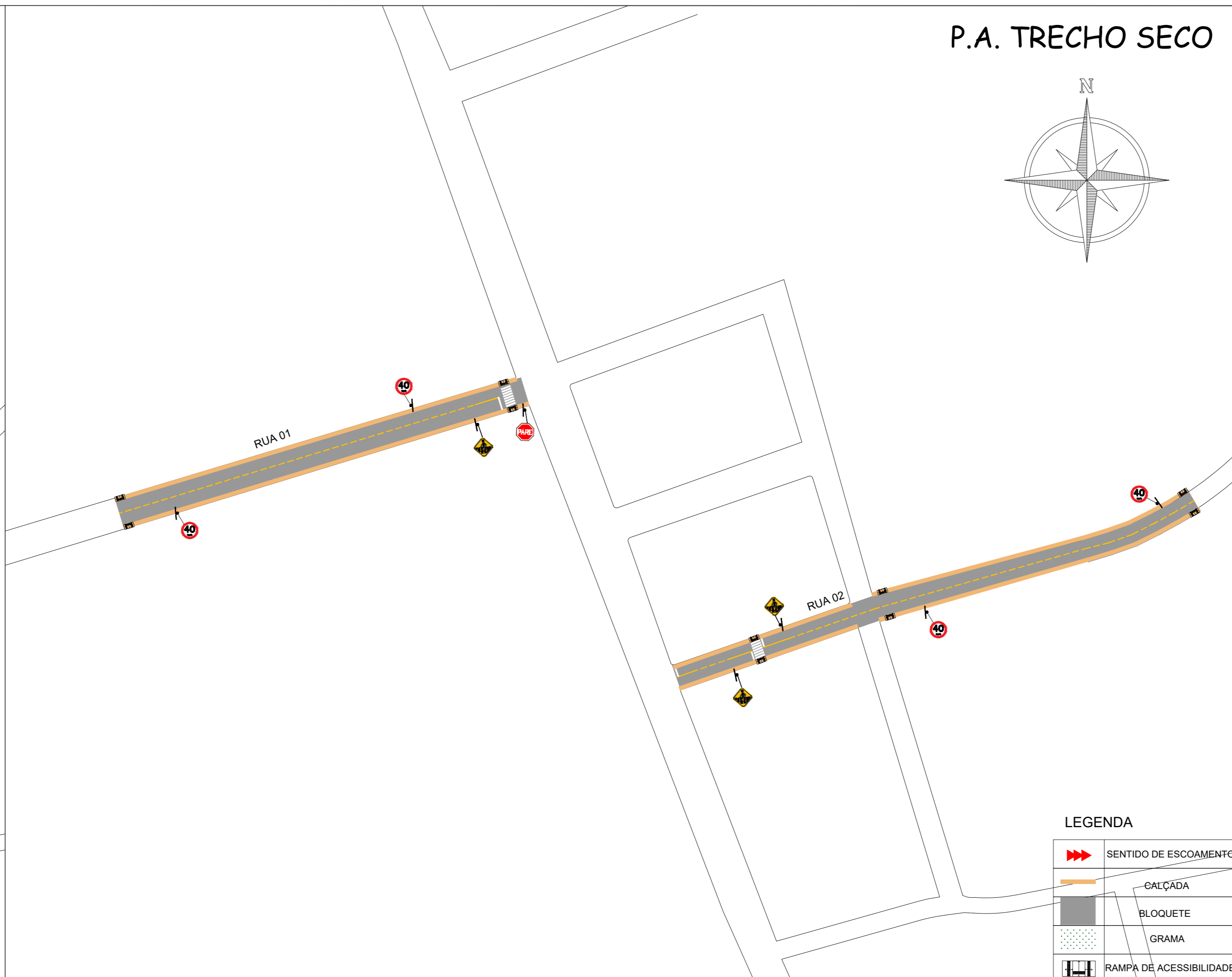
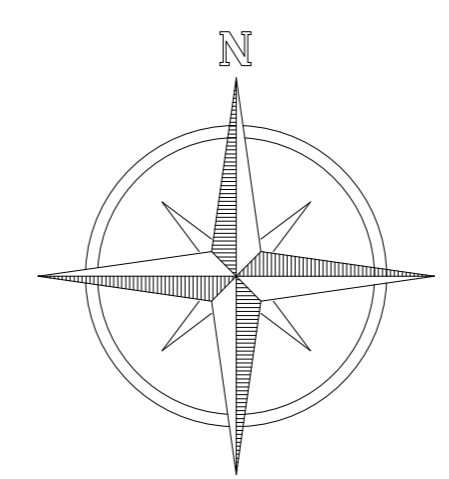


P.A. TRECHO SECO



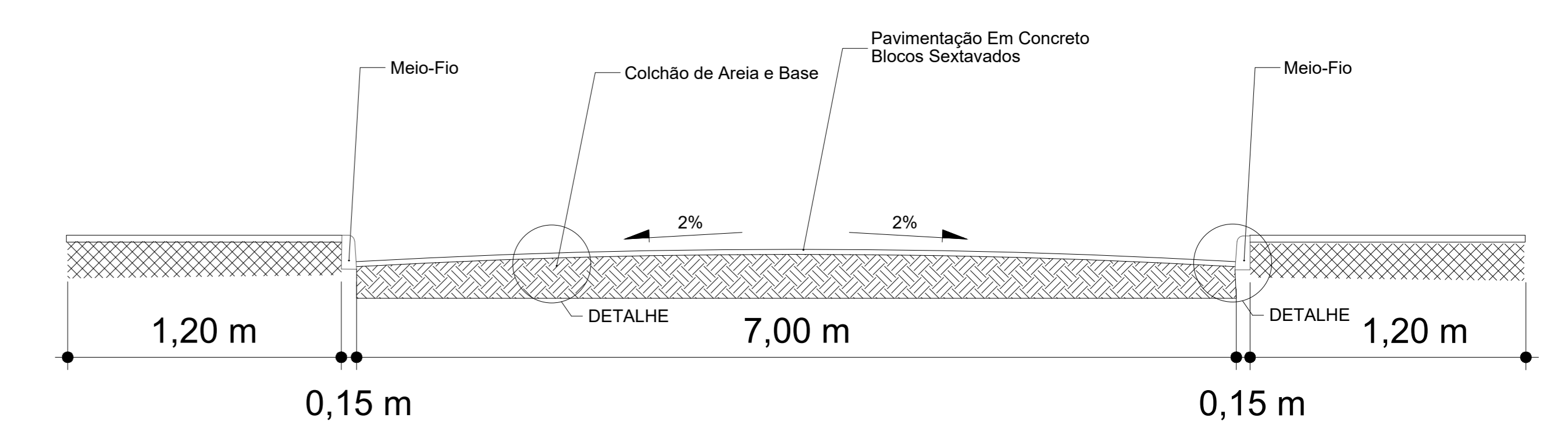
PLANTA DE PAVIMENTAÇÃO
Esc: 1/1000

P.A. TRECHO SECO

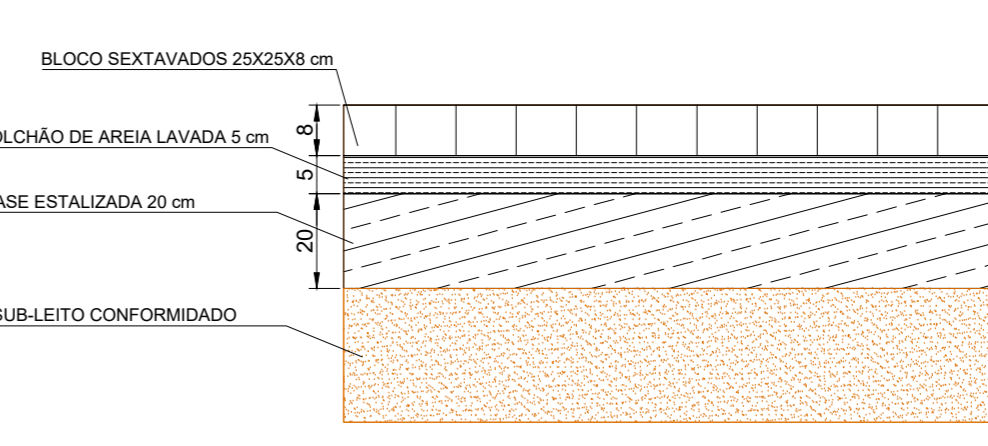


PLANTA DE ACESSIBILIDADE
Esc: 1/1000

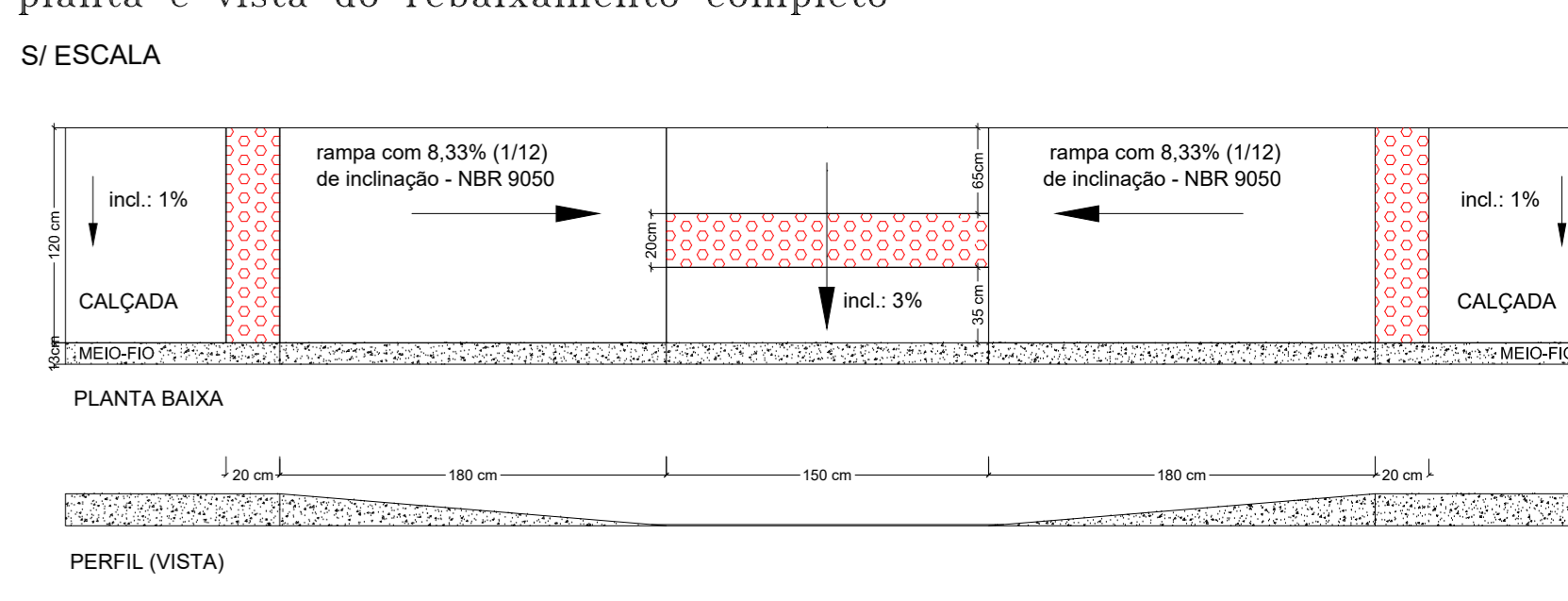
PERFIL TRANSVERSAL - LARG. 7,00 METROS
S/ESCALA



DETALHAMENTO DO CORTE DE PERFIL SEM ESCALA

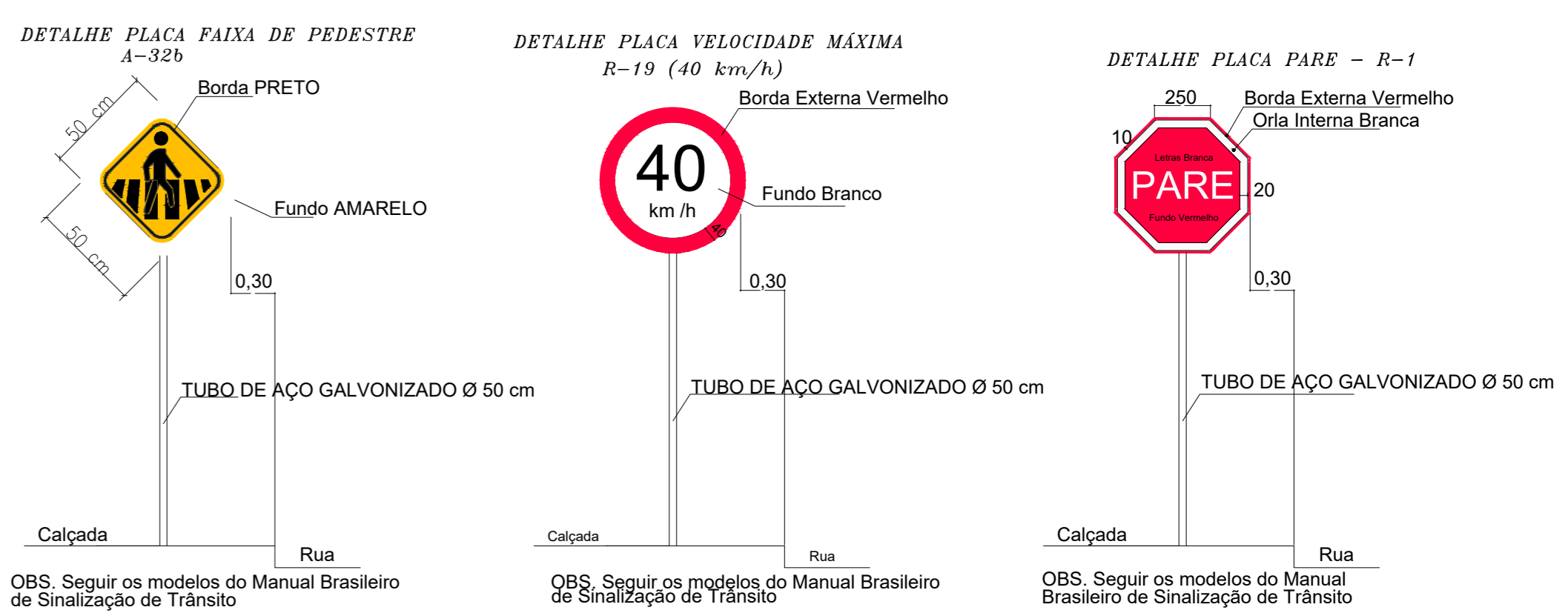


ACESSIBILIDADE NA CALÇADA planta e vista do rebaixamento completo S/ ESCALA

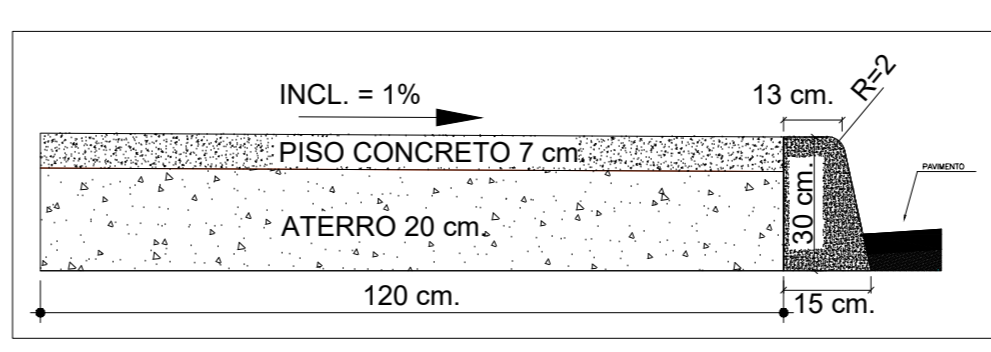


LEGENDA

- SENTIDO DE ESCOAMENTO
- CALÇADA
- BLOQUETE
- GRAMA
- RAMPA DE ACESSIBILIDADE



CALÇADA PADRÃO 1,2m. E DETALHE DO MEIO-FIO S/escala

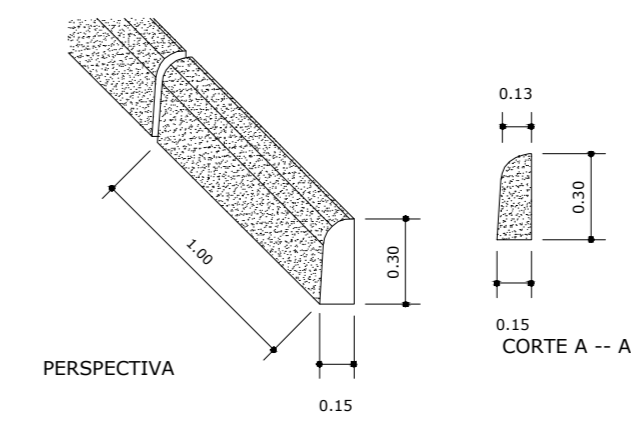


QUANTITATIVO DE SINALIZAÇÃO VERTICAL

MODELO	QUANT.	UND.
R-1 - PARADA OBRIGATORIA	04	UND.
R-2 DE A PREFERENCIA	03	UND.
R-19 - VELOCIDADE MÁXIMA PERMITIDA	08	UND.
R-24 - SENTIDO DE TRÁFEGO	03	UND.
A-32 b TRAVESSIA DE PEDESTRE	05	UND.

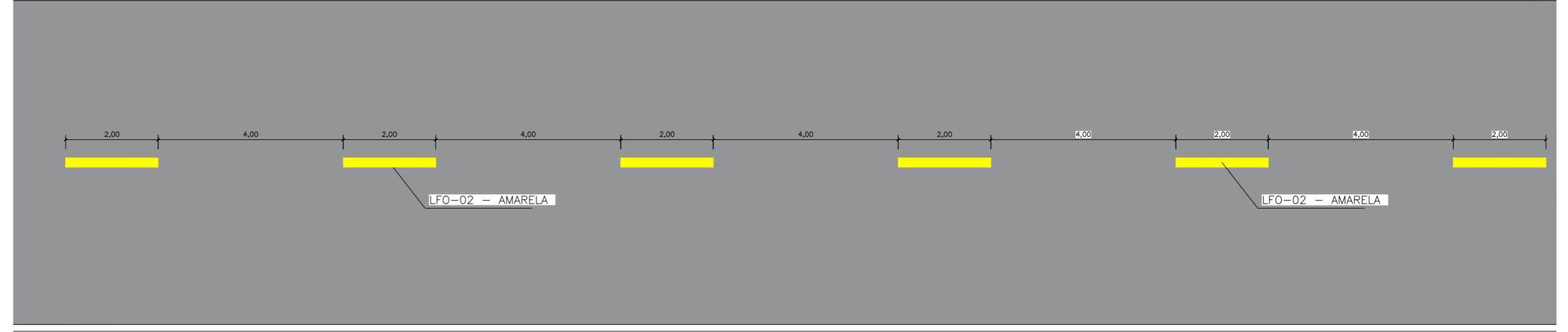
QUANTITATIVO DE SINALIZAÇÃO HORIZONTAL

MODELO	QUANT.	UND.
FAIXA SECCIONADA AMARELA	515,32	M
FAIXA CONTÍNUA AMARELA	75,00	M
LINHA DE RETENÇÃO	11,20	M2
Faixa de Pedestre - (11,20m²)	03	UND.
Rampa de acessibilidade	23	UND.

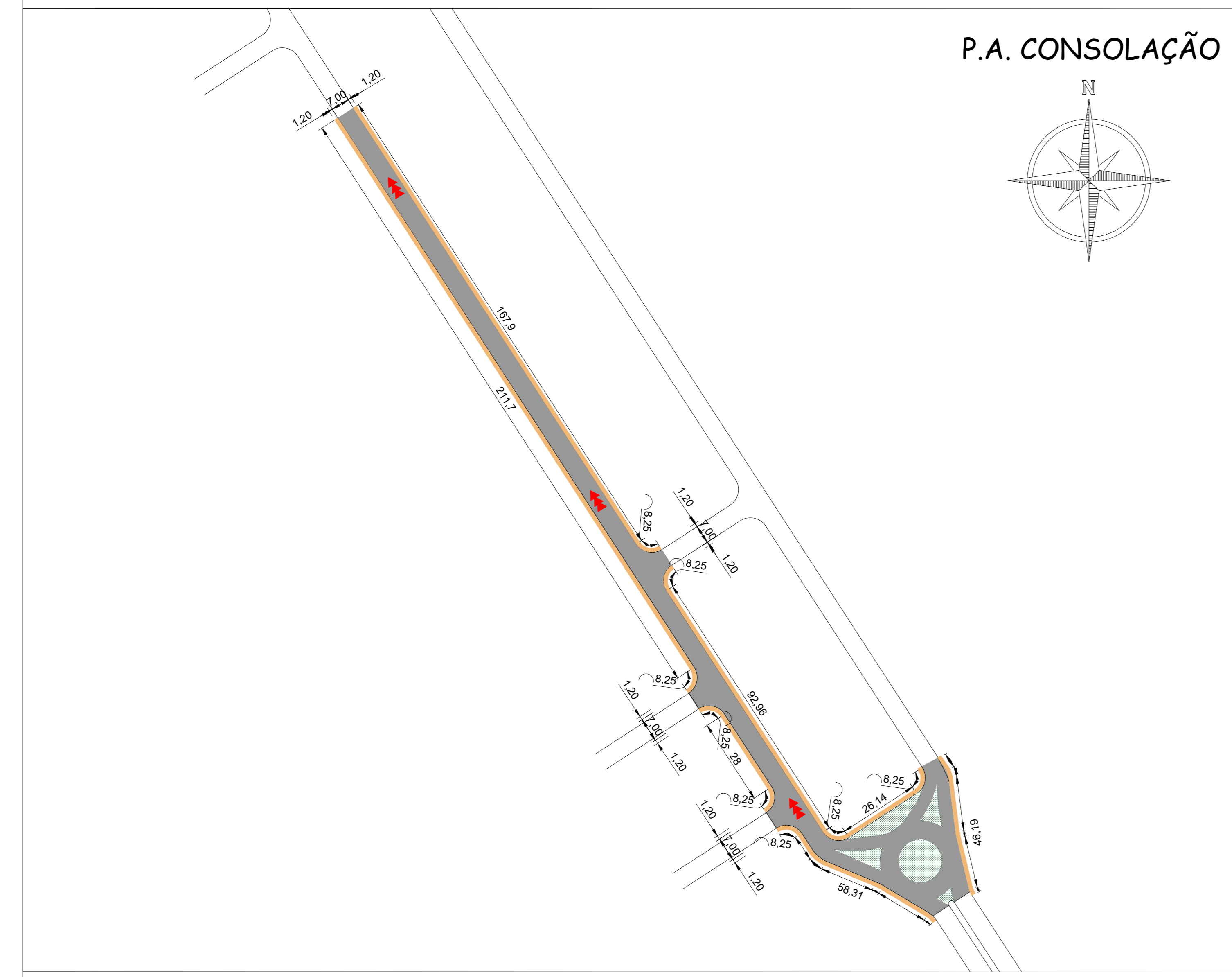
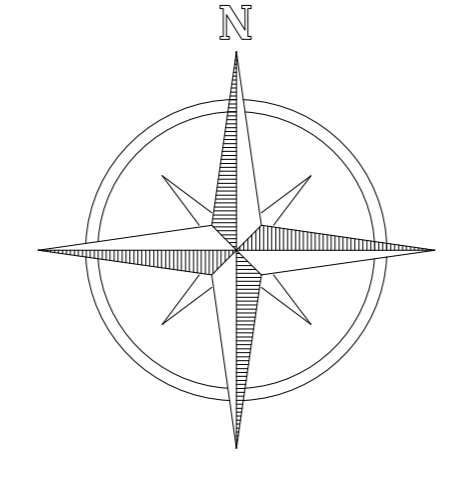


DETALHE DO MEIO-FIO

SINALIZAÇÃO HORIZONTAL EIXO VIÁRIO

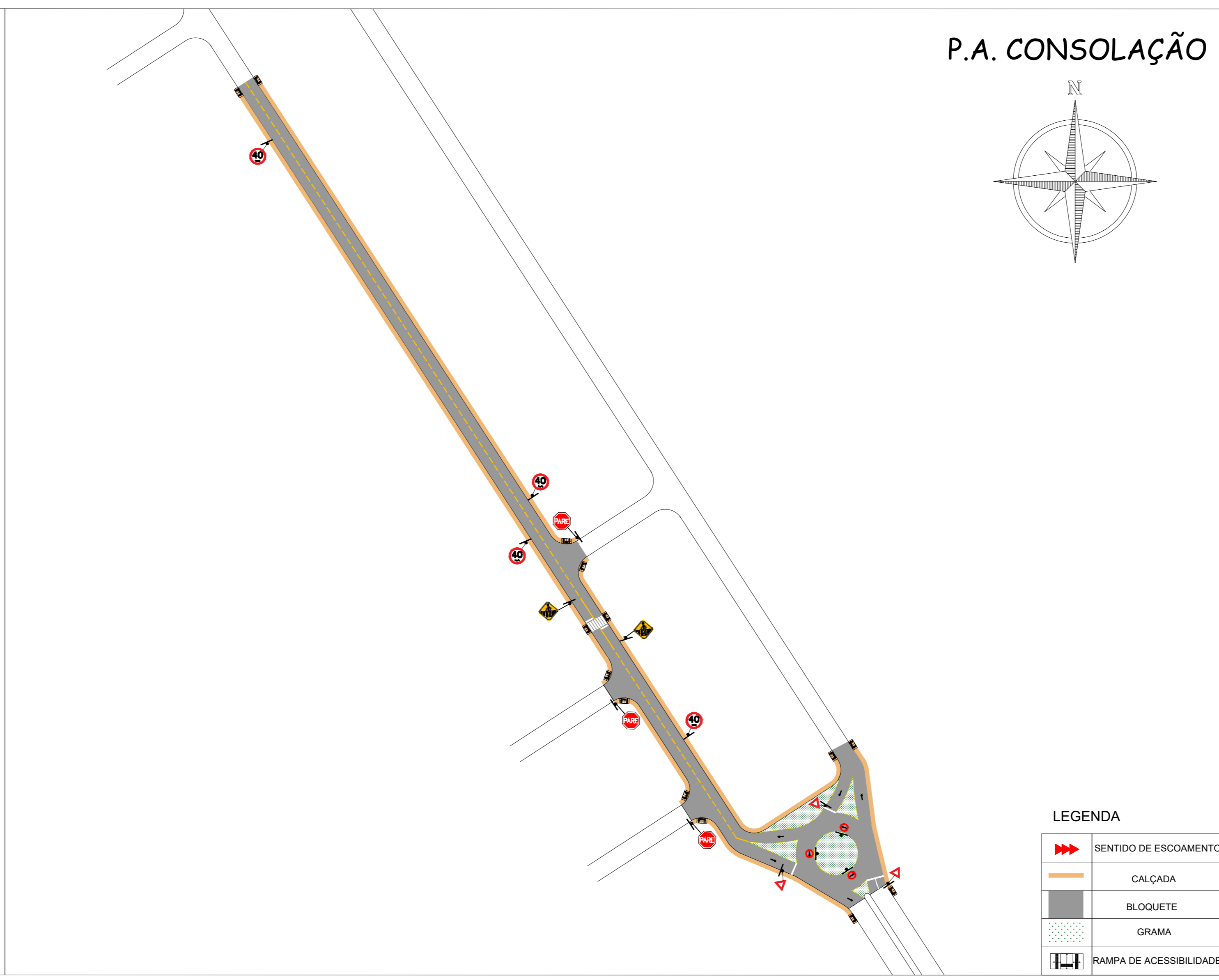
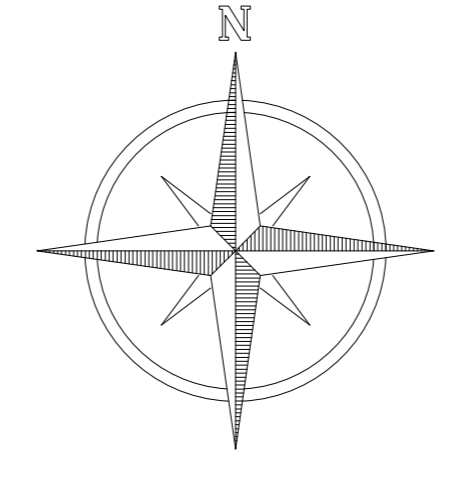


P.A. CONSOLAÇÃO



PLANTA DE PAVIMENTAÇÃO
Esc: 1/1000

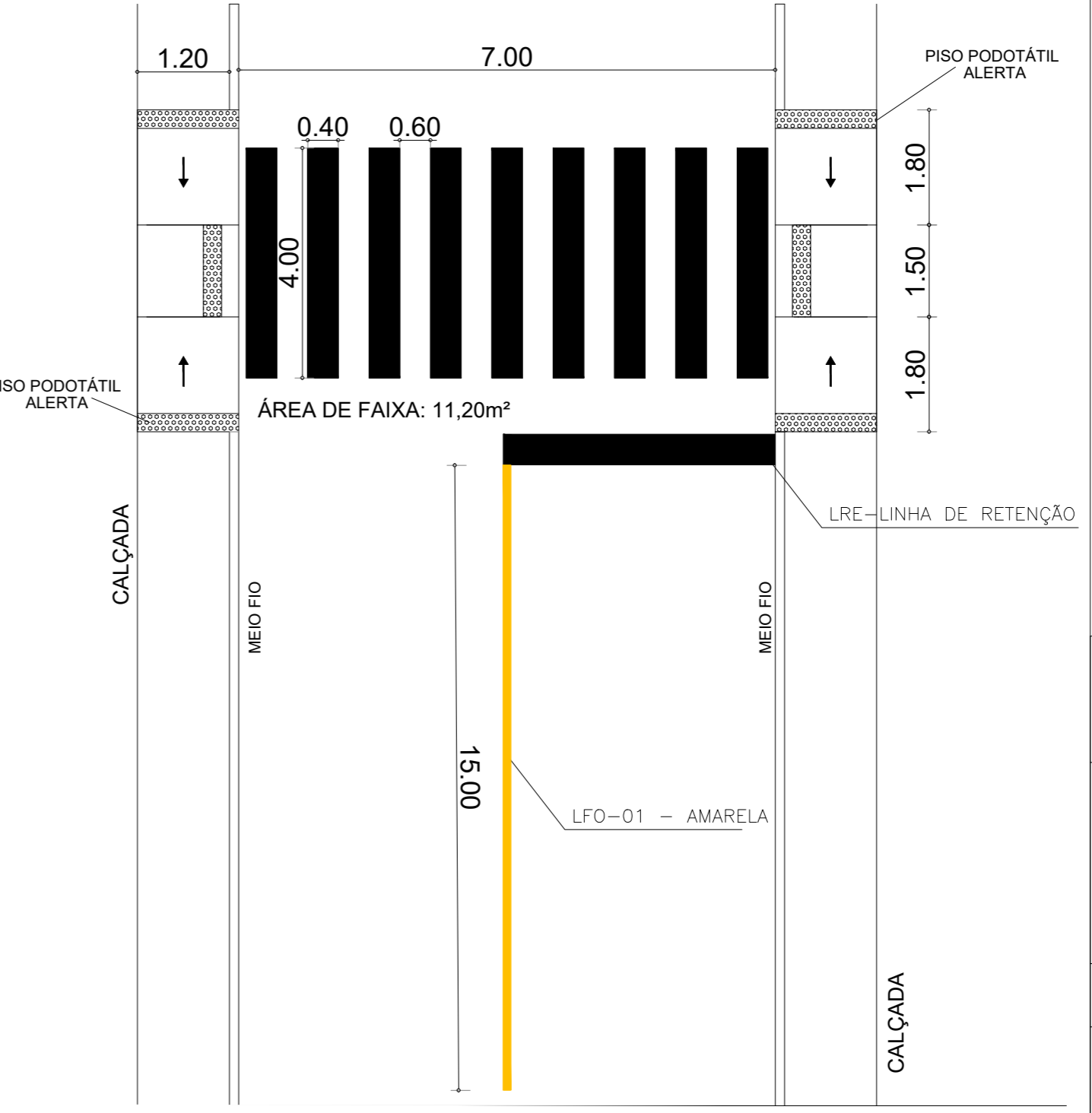
P.A. CONSOLAÇÃO



PLANTA DE ACESSIBILIDADE
Esc: 1/1000

LEGENDA

- SENTIDO DE ESCOAMENTO
- CALÇADA
- BLOQUETE
- GRAMA
- RAMPA DE ACESSIBILIDADE



QUANTITATIVO

DESCRIÇÃO	QUANT.	UND.
BLOQUETE	4.915,83	M3
CALÇADA	1.365,60	M2
MEIO-FIO	1.300,40	M

Ruas e Avenidas	HORIZONTAL				VERTICAL					PISO PODOTÁTIL(m²)
	LFO-1(m)	LFO-2(m)	LRE(m²)	FTP(m²)	R-1	R-2	R-19	R-24a	A-32b	
P.A. TRECHO SECO										
1 RUA 01	15,00	111,01	1,40	11,20	1,00		2,00		1,00	3,12
2 RUA 02	30,00	144,12	2,80	11,20			2,00		2,00	4,68
P.A. CONSOLAÇÃO										
1 RUA 01	30,00	260,19	2,80	11,20	3,00		4,00		2,00	7,80
2 ROTATÓRIA			4,20					3,00		2,34

PREFEITURA CREA

PROJETO: PAVIMENTAÇÃO SINALIZAÇÃO E ACESSIBILIDADE FOLHA: 2/2

OBRA: PAVIMENTAÇÃO COM BLOCO SEXTAVADO PROPRIETÁRIO: PREFEITURA MUNICIPAL DE SÃO BENTO DO TOCANTINS CNPJ: 25.063.983/0004-36 ENDEREÇO: P.A. Trecho seco e P.A. Consolação

QUADRO DE ÁREAS

ÁREA INTERVENÇÃO: 4.915,83 m²

ASSINATURA PROPRIETÁRIO: PREFEITURA MUNICIPAL DE SÃO BENTO - TO

AUTOR DO PROJETO CREA nº315.184D-TO ENG. CIVIL

TEMISTOCLES MORENO DE SÁ MATOS

ESCALA: INDICADA DESENHO: DATA: MAIO DE 2023

CONTEÚDO: MAPA DE LOCALIZAÇÃO DAS RUAS PROJETO DE PAVIMENTAÇÃO DET. CALÇADA PLANTA DE ACESSIBILIDADE DET. DAS RAMPAS PERFIL TRANSVERSAL DAS RUAS