



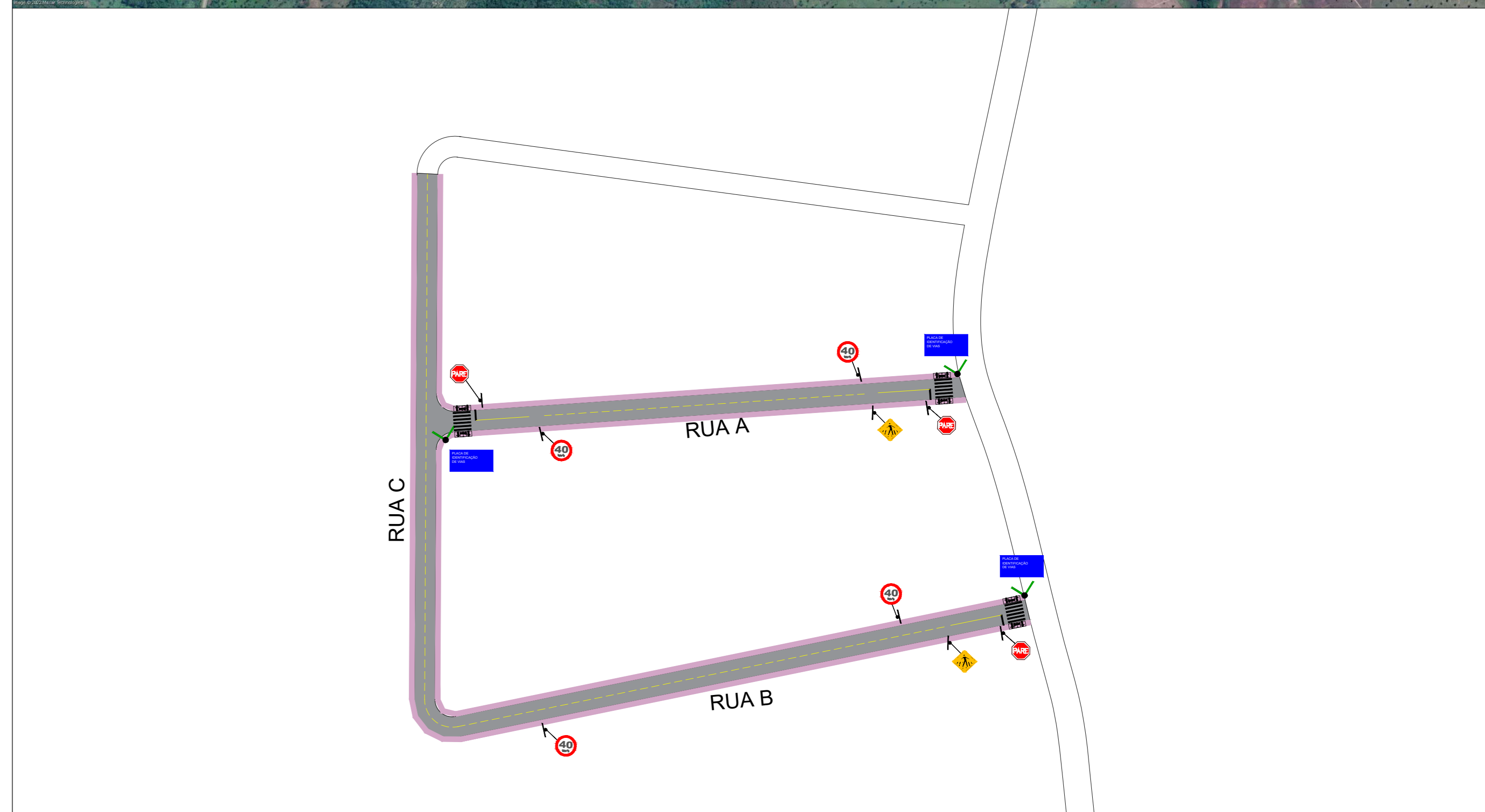
PLANTA DE LOCALIZAÇÃO 01
SEM ESCALA



PLANTA DE LOCALIZAÇÃO 02
SEM ESCALA



PLANTA DE SINALIZAÇÃO 01
ESCALA: 1:1000



PLANTA DE SINALIZAÇÃO 02
ESCALA: 1:1000

SINALIZAÇÃO VERTICAL - PLACA DE ADVERTÊNCIA (QUADRADA)

EXEMPLO:
A-32d
Faixa de Pedestre

Placa afixada no poste de coluna metálica

Placas de Sinalização de Regulamentação:
Deverão obedecer o Manual Brasileiro de Sinalização de Tráfego - para Rodovias Rurais - Vol. 04 - Normas, de acordo com as especificações:

1. Dimensões da Placa Advertência (Vias Urbanas):
1.1. Lado Mínimo - 0,40 m.
1.2. Orla Interna Mínima - 0,02 m.
1.3. Orla Externa Mínima - 0,01 m.
2. Altura da base da placa, em relação à calçada: deverá ficar situada entre 2,00 e 2,50 m.
3. Afastamento lateral da via deverá ser de 0,30m em tangente à 0,40 m em curva, com relação à lateral da placa mais próxima da via.
4. Corres: Fundo e Orla Externa em Amarelo e Símbolo e Orla Interna em Preto.

Obs.: Todas as placas serão confeccionadas com película totalmente refletivas.

SINALIZAÇÃO VERTICAL - PLACA DE REGULIZAÇÃO (OCTOGONAL)

EXEMPLO:
Placa R-1
parada obrigatória

Placa afixada no poste de coluna metálica

Placas de Sinalização de Regulamentação:
Deverão obedecer o Manual Brasileiro de Sinalização de Tráfego - para Rodovias Rurais - Vol. 04 - Normas, de acordo com as especificações:

1. Dimensões da Placa Octogonal (Vias Urbanas):
1.1. Lado Mínimo - 0,25 m.
1.2. Orla Interna Mínima - 0,020 m.
1.3. Orla Externa Vermelha Mínima - 0,010 m.
2. Altura da base da placa, em relação à calçada: deverá ficar situada entre 2,00 e 2,50 m.
3. Afastamento lateral da via deverá ser de 0,30m em tangente à 0,40 m em curva, com relação à lateral da placa mais próxima da via.
4. Corres: Fundo e Orla Externa em Vermelho e Letras e Orla Interna em Branco.

Obs.: Todas as placas serão confeccionadas com película totalmente refletivas.

SINALIZAÇÃO VERTICAL - PLACA DE REGULIZAÇÃO (CIRCULAR)

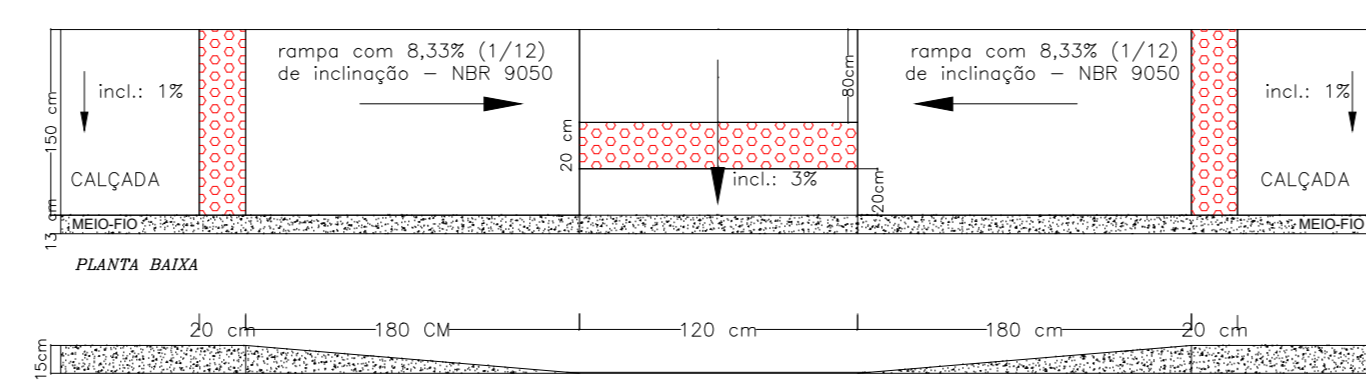
EXEMPLO:
Placa R-19
velocidade máxima permitida

Placa afixada no poste de coluna metálica

Placas de Sinalização de Regulamentação:
Deverão obedecer o Manual Brasileiro de Sinalização de Tráfego - para Rodovias Rurais - Vol. 04 - Normas, de acordo com as especificações:

1. Dimensões da Placa Circular (Vias Urbanas):
1.1. Diâmetro Mínimo - 0,40 m.
1.2. Raio Mínimo - 0,040 m.
1.3. Orla Mínima - 0,040 m.
2. Altura da base da placa, em relação à calçada: deverá ficar situada entre 2,00 e 2,50 m.
3. Afastamento lateral da via deverá ser de 0,30m em tangente à 0,40 m em curva, com relação à lateral da placa mais próxima da via.
4. Corres: Fundo e Orla Externa em Vermelho e Letras e Orla Interna em Branco.

Obs.: Todas as placas serão confeccionadas com película totalmente refletivas.



RAMPA DE ACESSO

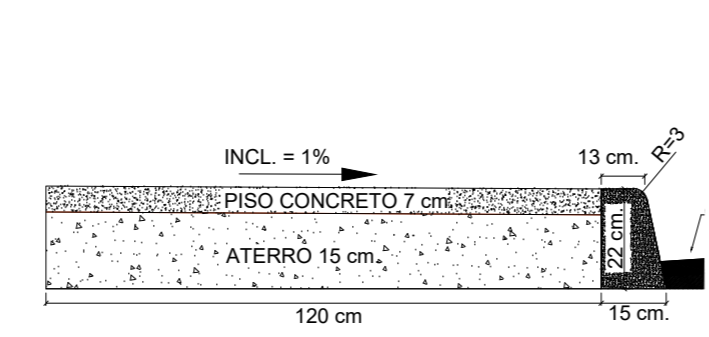


PLACA NOME DE RUAS

SEM ESCALA

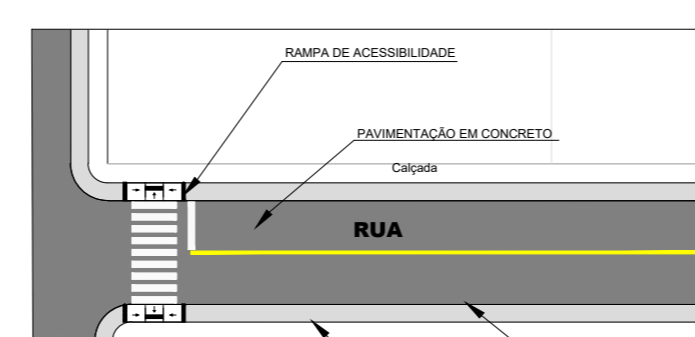
LOCAÇÃO RAMPAS

ESCALA: 1:100



DETALHAMENTO CALÇADAS

SEM ESCALA



DETALHAMENTO ESQUINAS

ESCALA: 1:100

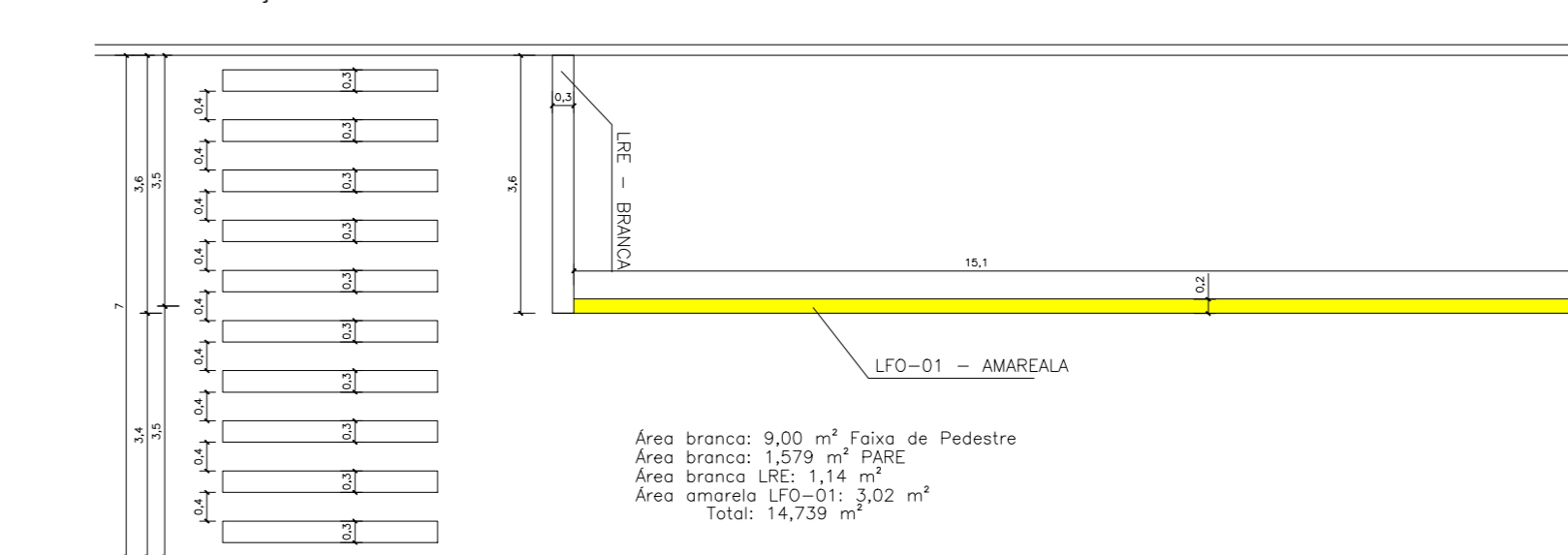
QUANTITATIVO DE SINALIZAÇÃO VERTICAL

MODELO	QUANT.	UND.
R1 - PARADA OBRIGATORIA	07	UND.
R19 - VELOCIDADE MÁXIMA PERMITIDA	12	UND.
Placa de Logradouro	04	UND.
A-32 b TRAVESSIA DE PEDESTRE	04	UND.

LEGENDA

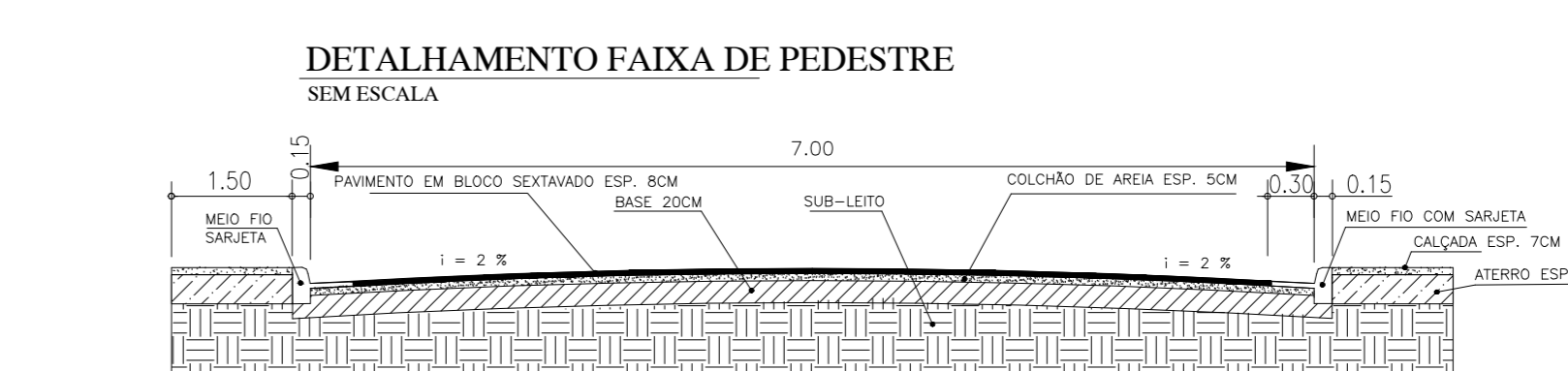
- R19 - VELOCIDADE MÁXIMA PERMITIDA
- R1 - PARADA OBRIGATORIA
- A-32 - FAIXA DE PEDESTRE
- POSTE METÁLICO DE SINALIZAÇÃO
- POSTE METÁLICO DE IDENTIF. DE RUA
- MEIO-FIO
- CALÇADA COM LARGURA 1,20 METROS
- RAMPA DE ACESSIBILIDADE
- SINTEIDO DE ESCOAMENTO
- PAVIMENTO EM T210
- DETALHAMENTO DO POSTE

SINALIZAÇÃO A SER IMPLANTADA



DETALHAMENTO FAIXA DE PEDESTRE

SEM ESCALA



PERFIL TRANSVERSAL

ESCALA: 1:50

ITEM	QUANT.	UN.
Faixa de Pedestre - (Linha Branca)	01	UN.
Rebaixamento de Guia	02	un.
MARCAS LONGITUDINAIS - (LFO-01; LFO-02; LPP)	41,87	m2
LINHA DE RETENÇÃO (LRE) de Guia	6,30	m2

PREFEITURA: CREA

BOMBEIRO OU NATURATINS

PROJETO: PAVIMENTAÇÃO/SINALIZAÇÃO 2/2

OBRA: PAVIMENTAÇÃO E SINALIZAÇÃO URBANA
PROPRIETÁRIO: PREFEITURA MUNICIPAL DE SÃO BENTO - TO
CNPJ: 25.063.983/0001-36
ENDEREÇO: MUNICÍPIO DE SÃO BENTO - TO

QUADRO DE ÁREAS

ASSINATURA PROPRIETÁRIO	PREFEITURA MUNICIPAL DE SÃO BENTO - TO
AUTOR PROJETO CREA 313.880/0-10 ENGº CIVIL	TEMISTOCLES MORENO DE SÁ MATOS
AUTOR PROJETO CREA 313.880/0-10 ENGº CIVIL	TEMISTOCLES MORENO DE SÁ MATOS

ESCALA: INDICADA

DESENHO: GUSTAVO SILVA VELOSO

DATA: NOVEMBRO DE 2021

CONTEÚDO: PLANTA DE PAVIMENTAÇÃO, SINALIZAÇÃO, SEÇÃO TRANSVERSAL, DETALHAMENTOS, LOCALIZAÇÃO E DMT JAZIDA