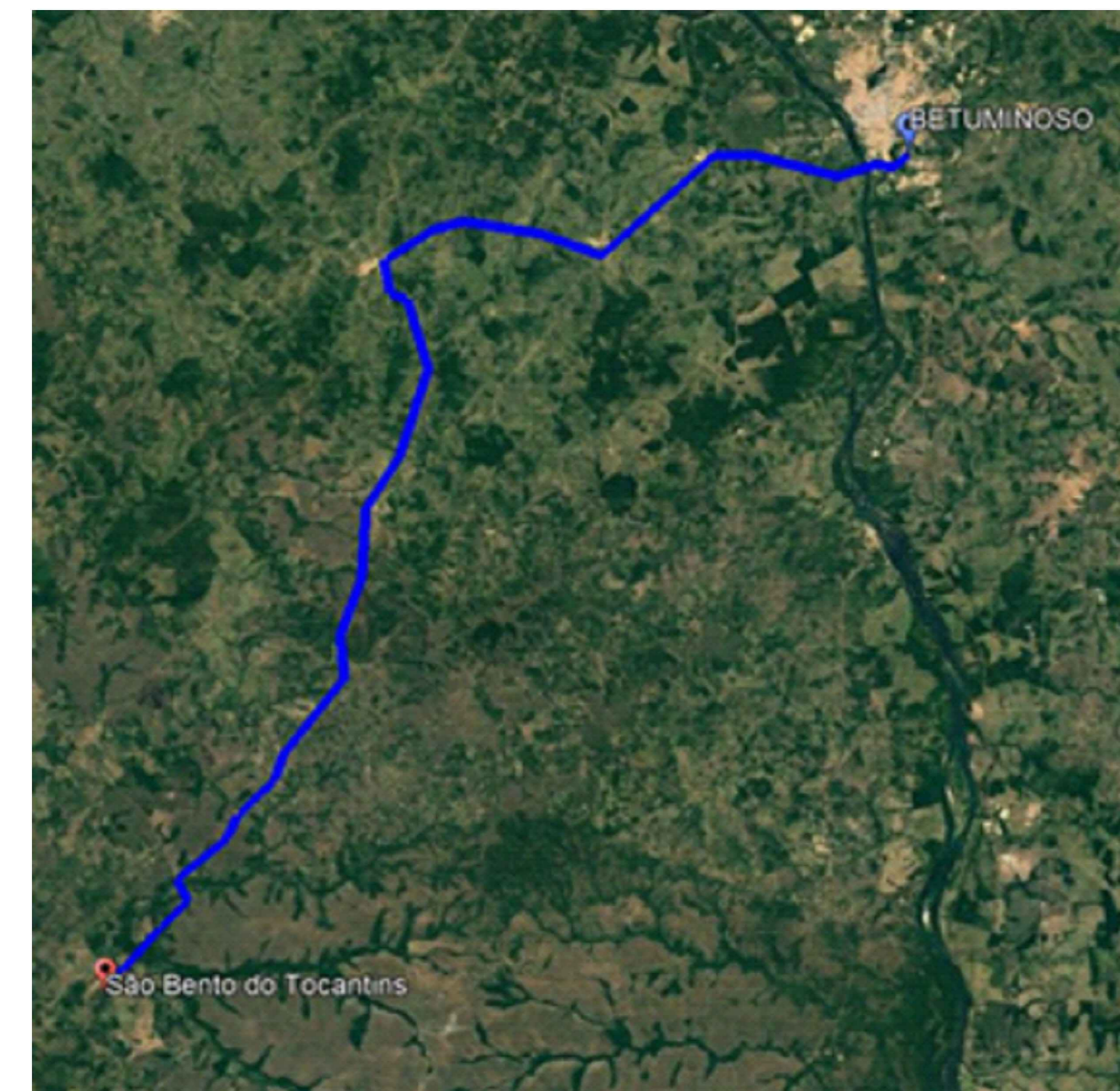


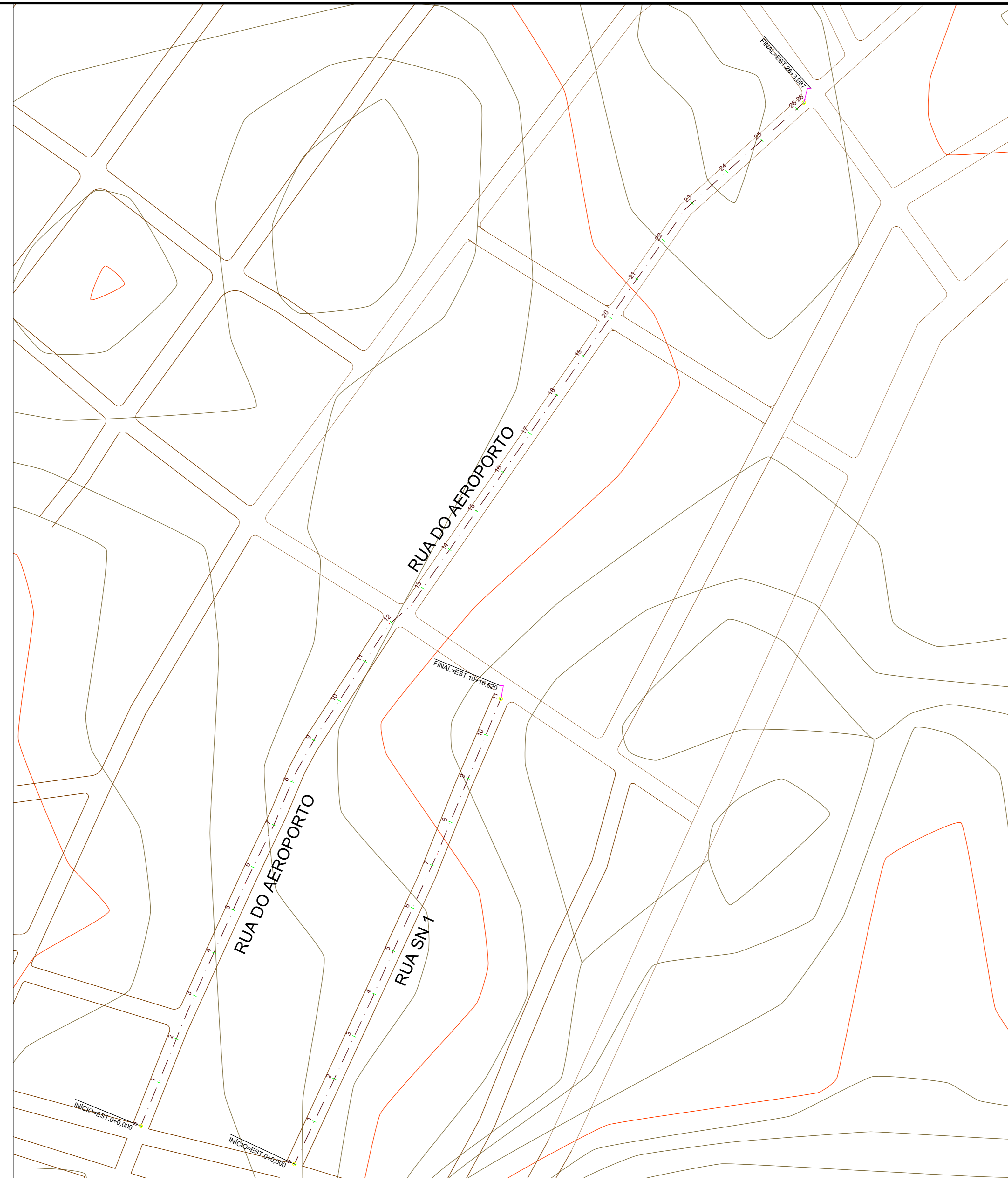
MAPA DE LOCALIZAÇÃO BRITADOR - 93,3 KM S/ESCALA



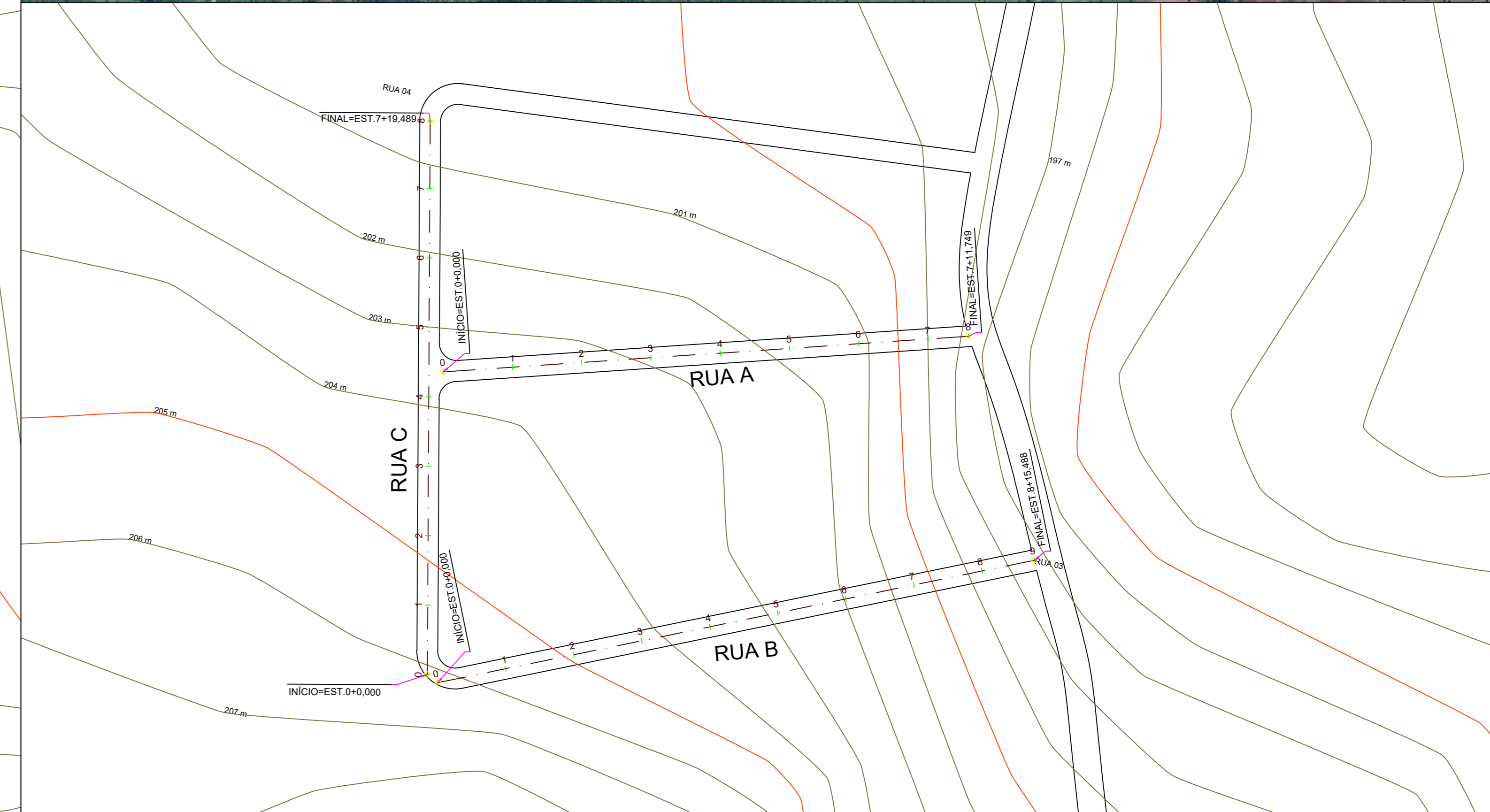
JAZIDA / BOTA-FORA [DMT 1 = 4,0km] [DMT 2 = 7,2km] S/ESCALA



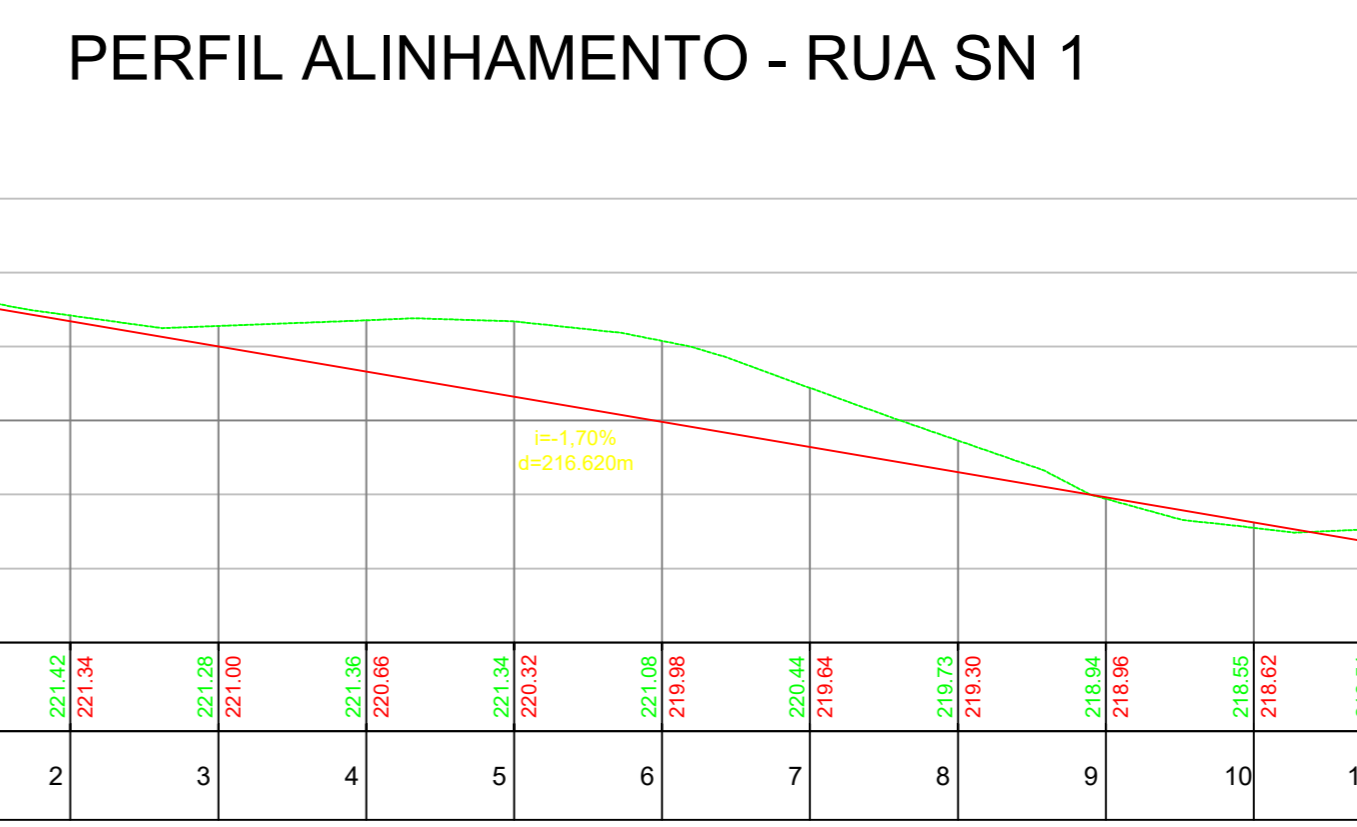
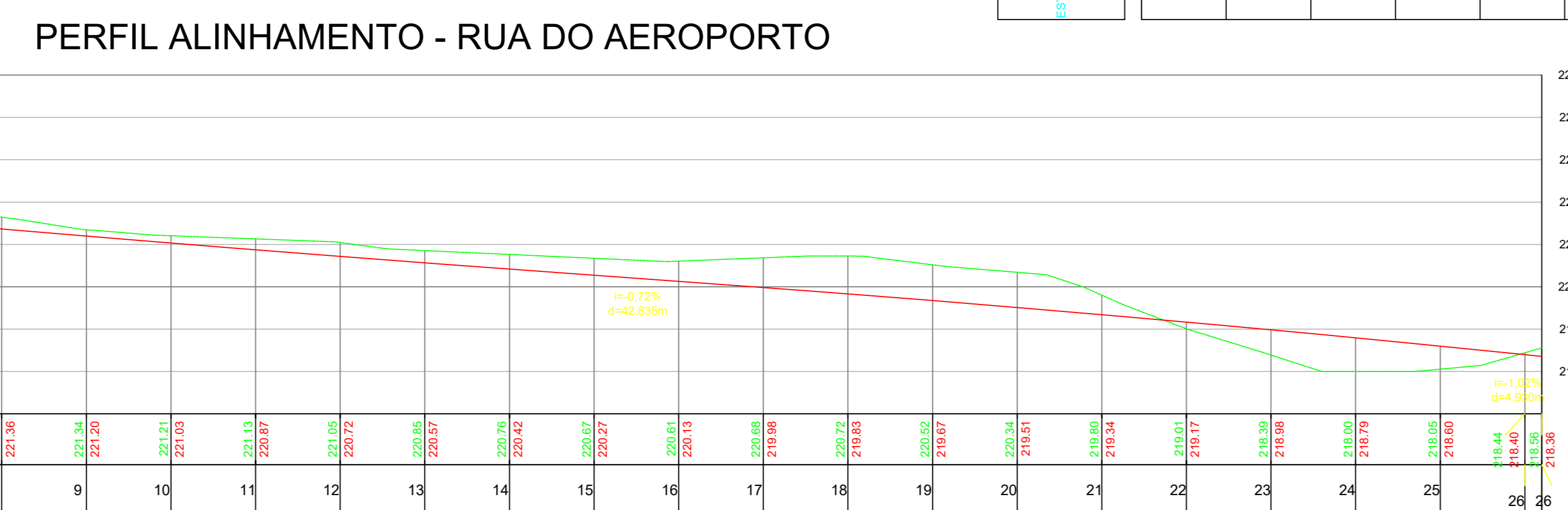
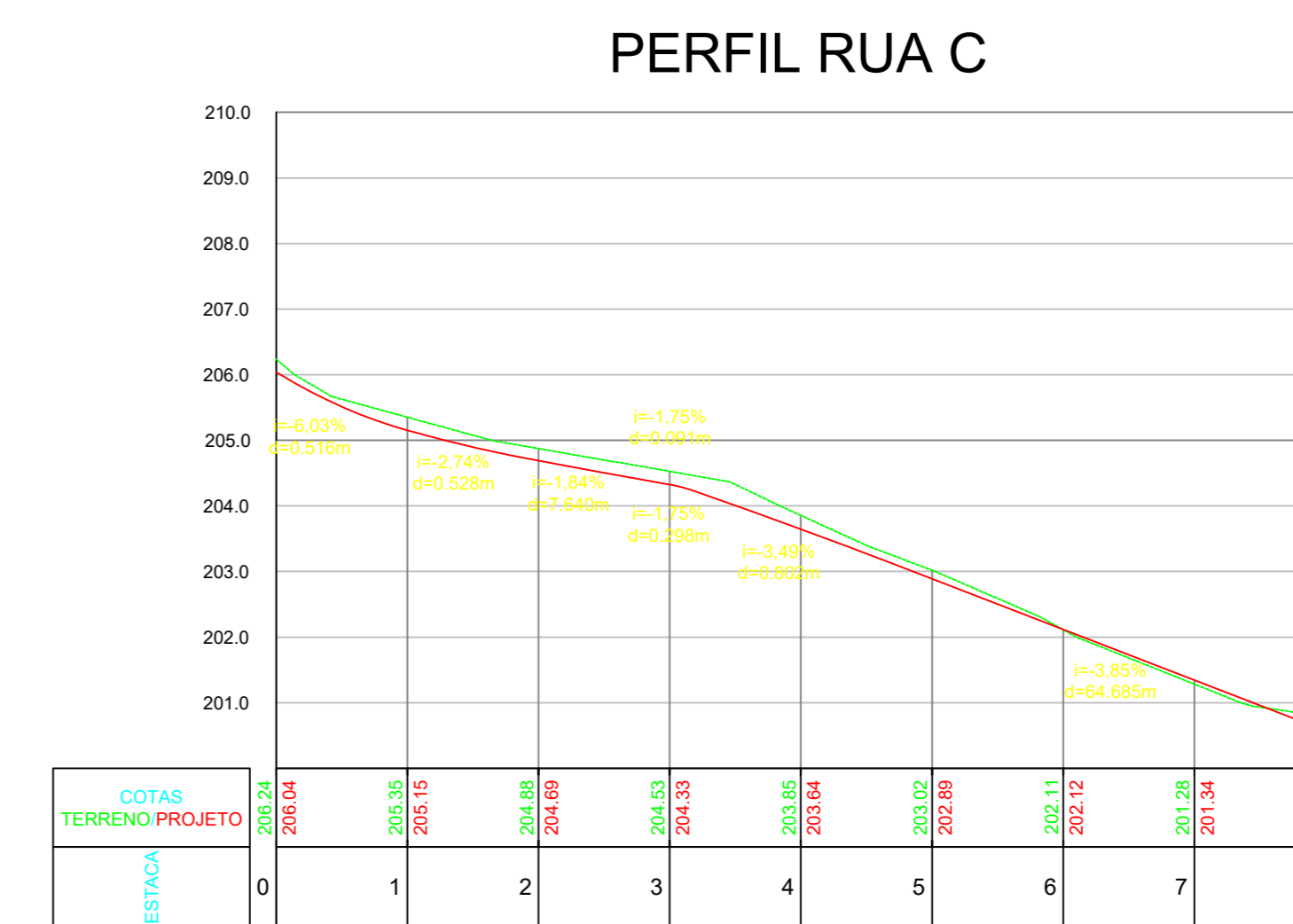
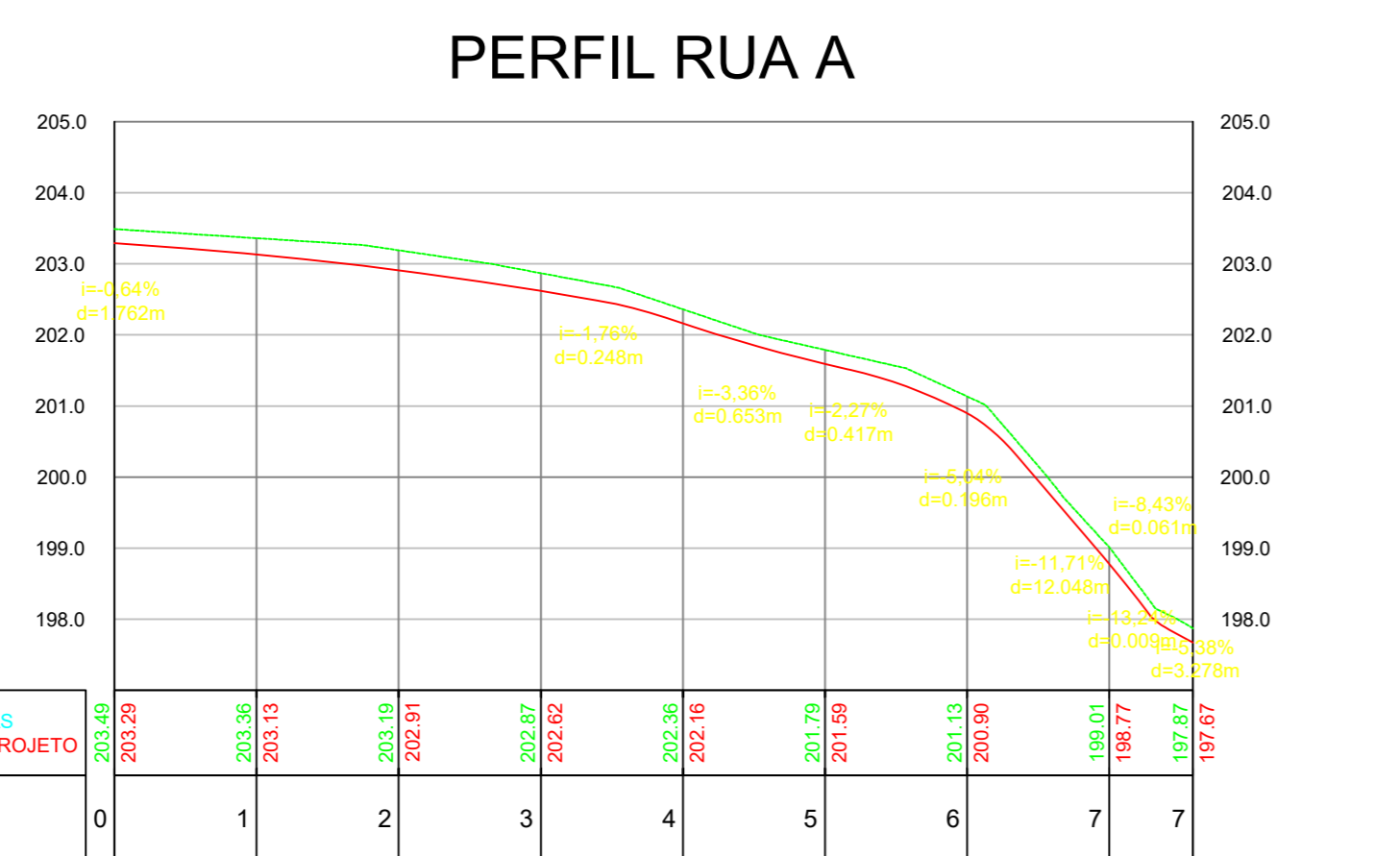
BETUMINOSO DMT- 115,0 KM S/ESCALA



PLANTA DE ESTAQUEAMENTO 01 ESCALA: 1:1000



PLANTA DE ESTAQUEAMENTO 02 ESCALA: 1:1000



PREFEITURA	CREA	
		BOMBEIRO OU NATURATINS
PROJETO:	PAVIMENTAÇÃO/SINALIZAÇÃO 1/2	
	OBRA: PAVIMENTAÇÃO E SINALIZAÇÃO URBANA PROPRIETÁRIO: PREFEITURA MUNICIPAL DE SÃO BENTO - TO CNPJ: 25.063.883/0001-36 ENDEREÇO: MUNICÍPIO DE SÃO BENTO - TO	
QUADRO DE ÁREAS	ASSINATURA PROPRIETÁRIO	PREFEITURA MUNICIPAL DE SÃO BENTO - TO
ÁREA INTERVENÇÃO: 7.329,85 m²	AUTOR PROJETO: CREA 313.886/D-TO ENG° CIVIL	TEMISTOCLES MORENO DE SÁ MATOS
	AUTOR PROJETO: CREA 313.886/D-TO ENG° CIVIL	TEMISTOCLES MORENO DE SÁ MATOS
ESCALA: INDICADA	DESENHO: GUSTAVO SILVA VELOSO	DATA: NOVEMBRO DE 2021
CONTEÚDO: ESTAQUEAMENTO, PERFIL LONGITUDINAL, SITUAÇÃO E LOCALIZAÇÃO		