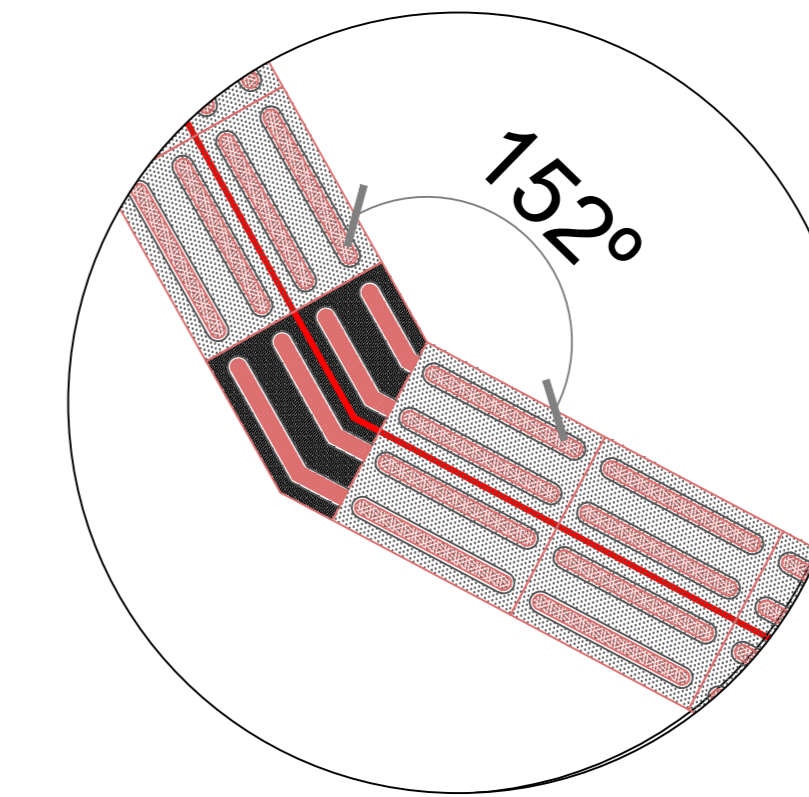
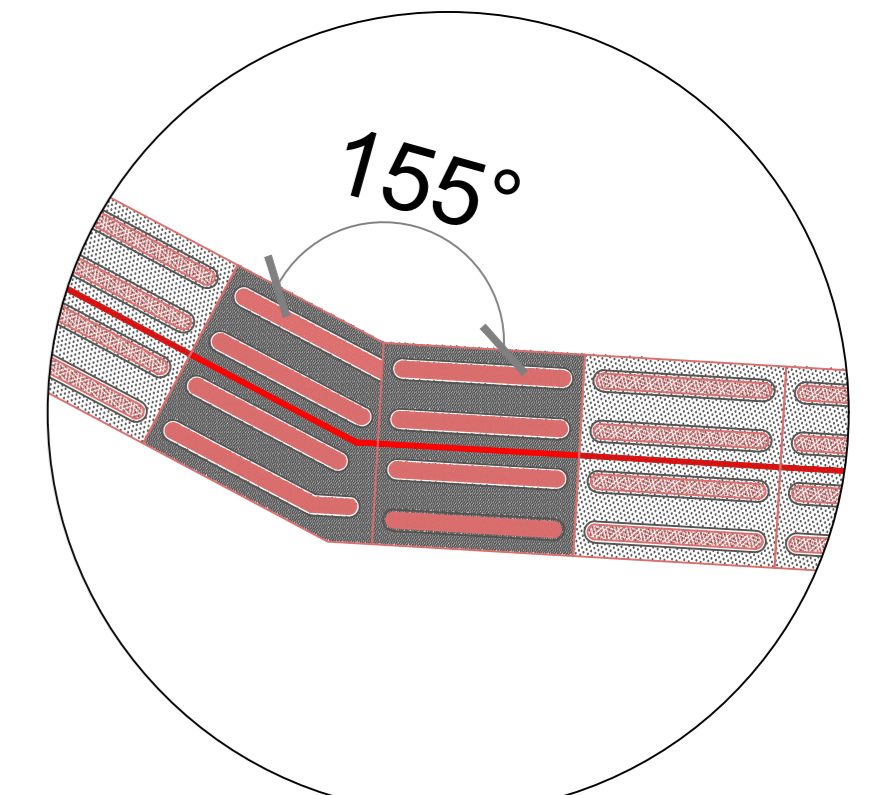


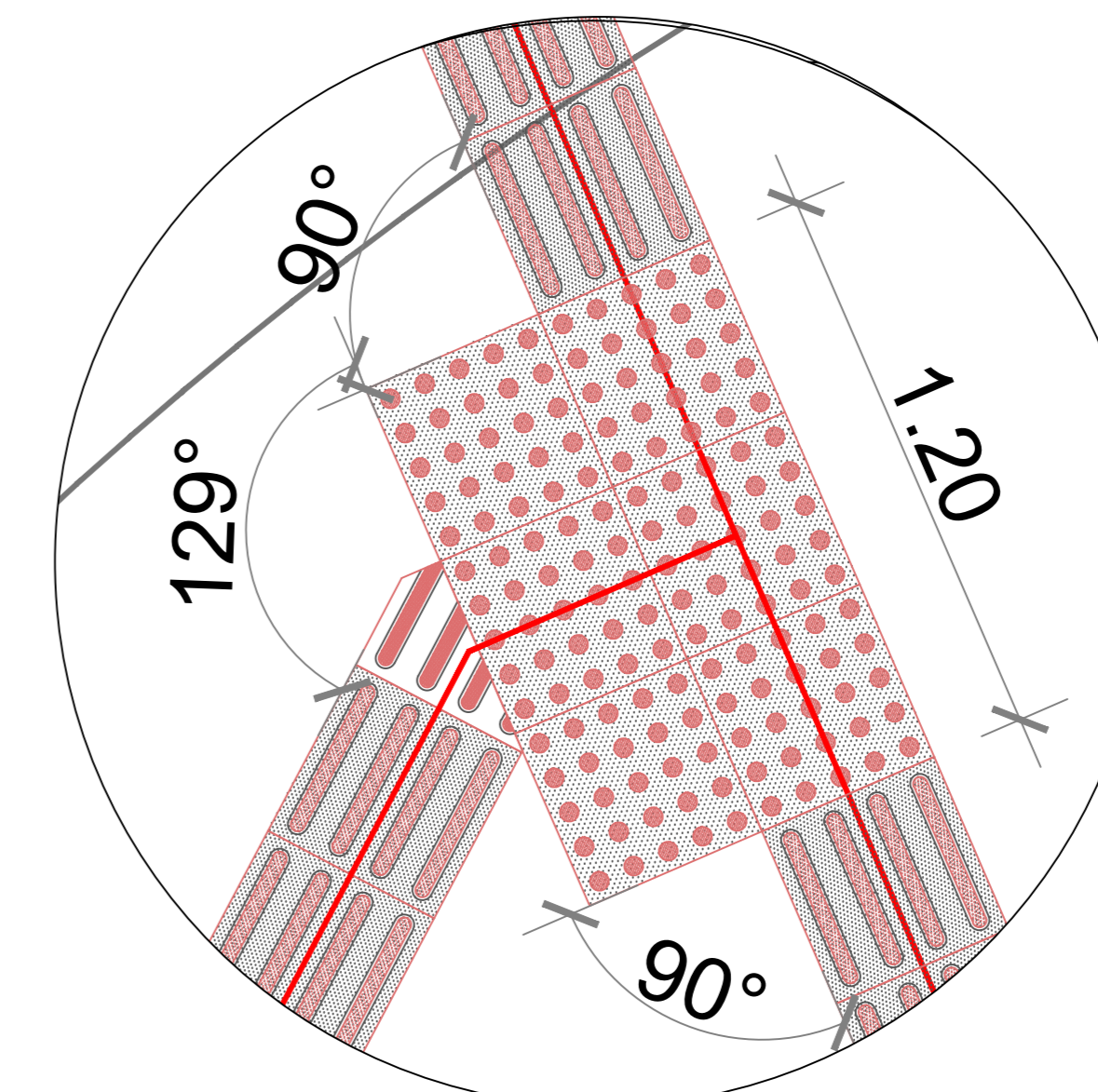
02 DETALHAMENTO RAMPA CALÇADA  
ESCALA: 1:25



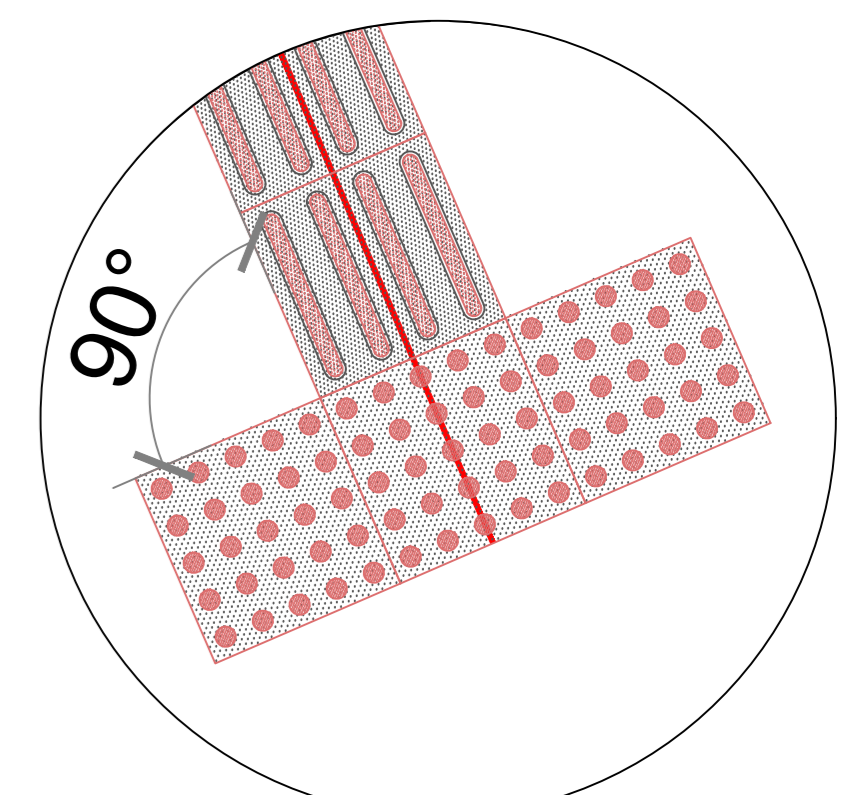
DETALHE PISO TATIL  
ESCALA: 1:15



DETALHE PISO TATIL  
ESCALA: 1:15



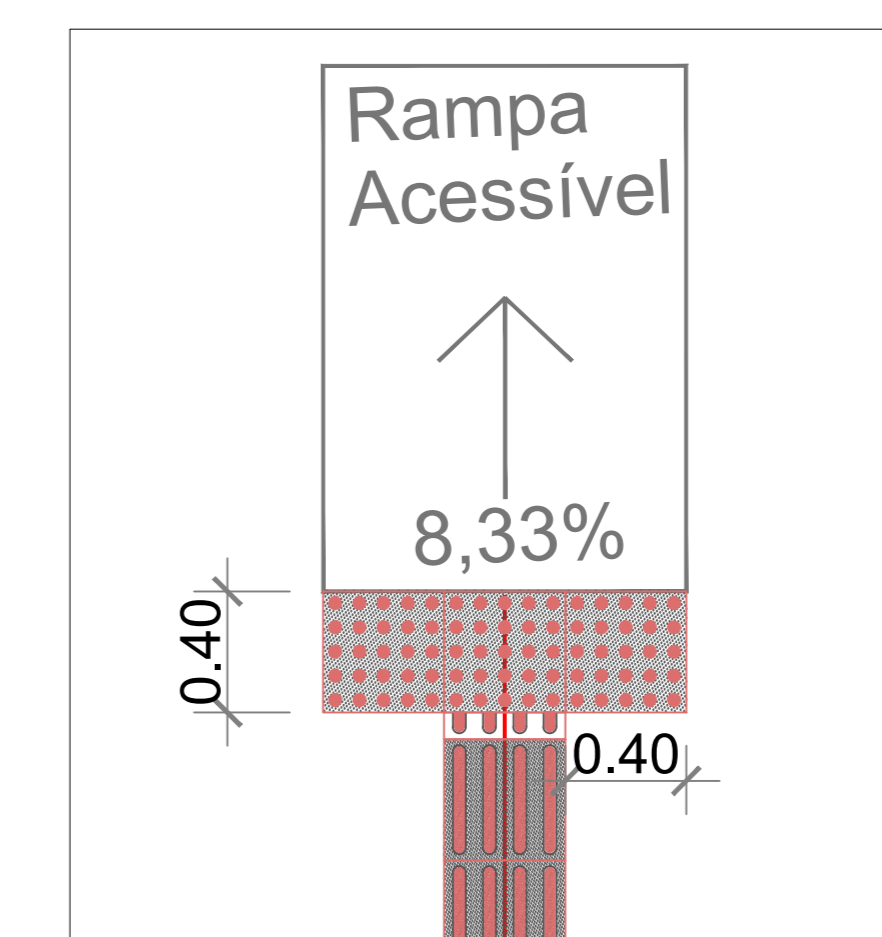
DETALHE PISO TATIL  
ESCALA: 1:15



DETALHE PISO TATIL  
ESCALA: 1:15

01 PLANTA BAIXA DE ACESSIBILIDADE / PAISAGISMO  
ESCALA: 1:100

LEGENDA PAISAGISMO		
	NOME POPULAR / CIENTIFICO	QUANTIDADE
1	PALMEIRA REAL <i>Wodyetia bifurcata</i>	28
2	BUXINHO <i>Buxus sempervirens</i>	30
3	IPE-ROXO <i>Handroanthus impetiginosus</i>	06
4	IPE-AMARELO <i>Handroanthus albus</i>	05
5	PALMEIRA ARECA <i>Dypsis lutescens</i>	22
6	PALMEIRA AZUL <i>Bismarckia nobilis</i>	10
7	OITI <i>Licania tomentosa</i>	15



DETALHAMENTO RAMPA QUIOSQUE  
ESCALA: 1:25

PREFEITURA	CREA
	BOMBEIRO OU NATURATINS
PROJETO:	FOLHA: 4/5
<b>PROJETO ARQUITETONICO</b>	
OBRA: REFORMA DA PRAÇA MUNICIPAL PROPRIETÁRIO: PREFEITURA MUNICIPAL DE SÃO BENTO DO TOCANTINS CNPJ: 25.063.983/0001-36 ENDEREÇO: Praça da Prefeitura - Rua Pedro Ramos	
QUADRO DE ÁREAS	ASSINATURA PROPRIETÁRIO
A. INTERVENÇÃO: 2409,71m²	PREFEITURA MUNICIPAL DE SÃO BENTO - TO
	AUTOR PROJETO CAUITO 273.379-0 ARQUITETO URBANISTA
	GUSTAVO SILVA VELOSO
	RESP. TÉCNICO CAUITO 273.379-0 ARQUITETO URBANISTA
	GUSTAVO SILVA VELOSO
ESCALA: INDICADA	DESENHO: GUSTAVO VELOSO
DATA: JANEIRO DE 2022	
CONTEÚDO: PLANTA BAIXA DE ACESSIBILIDADE / PAISAGISMO DETALHAMENTOS	