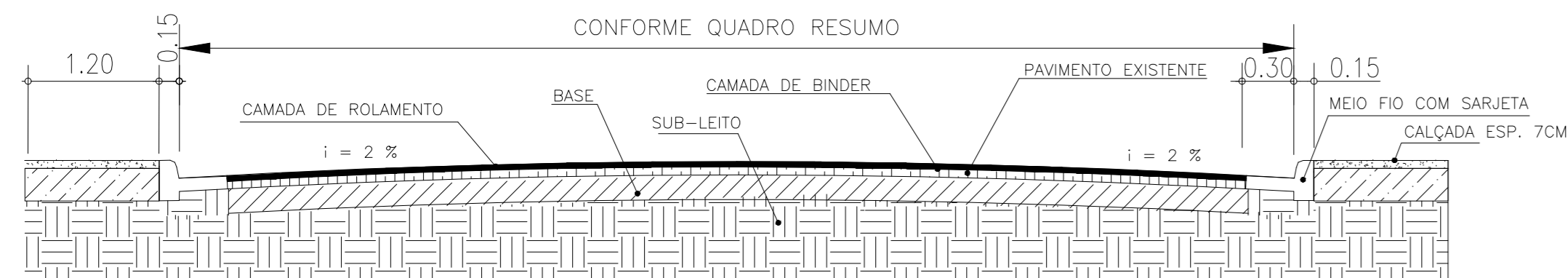


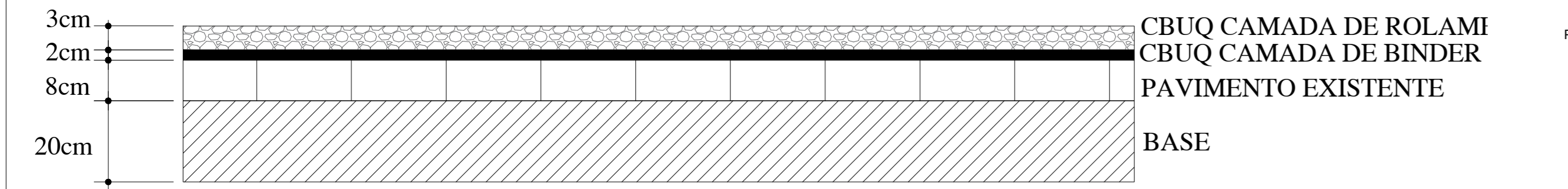
PLANTA DE RECAPEAMENTO
1/2000



PLANTA DE SINALIZAÇÃO
1/2000



QUADRO RESUMO DE RECAPEAMENTO										
ITEM	RUA	EXTENSÃO (m)	LARGURA (m)	ÁREA (m²)	MEIO-FIO (m)	EIXO VIÁRIO (m)	F. PEDESTRE (m²)	PLACA R1	PLACA R19	PLACA A32-6
1	RUA DO COMÉRCIO	633,57	7,00	4.434,99	1.232,14	211,00	0,00	4,00		
2	RUA BETEL	623,25	7,20	4.487,40	1.197,50	218,00	0,00	1,00	6,00	
3	RUA BARTOLOMEU BUENO	148,89	5,80	863,36	297,76	70,00	0,00	2,00	2,00	
4	RUA ANTONIO FIGUEIRA	64,63	9,00	581,67	122,26	42,00	28,00	2,00	2,00	
5	RUA DO AEROPORTO	396,19	6,20	2.456,38	757,38	212,00	56,00	4,00	4,00	8,00
6	TRV. JOÃO BORGES SANTANA	109,88	8,00	879,04	219,76	57,00	28,00	2,00	2,00	
7	RUA JOÃO DE DEUS MIRANDA	419,55	7,00	2.936,85	797,10	240,00	112,00	2,00	2,00	10,00
8	RUA BONIFÁCIO RODRIGUES	256,18	7,00	1.793,26	463,38	105,00	0,00	2,00	2,00	
9	RUA PEDRO RAMOS PISTA DIREITA	599,84	7,00	4.198,88	1.178,68	230,00	28,00	1,00	4,00	3,00
10	RUA PEDRO RAMOS PISTA ESQUERDA	109,98	7,00	769,86	219,86	47,00	14,00	1,00	0,00	1,00
11	AV. JOSÉ ANTONIO LEAL PISTA DIREITA	377,88	6,10	2.305,07	734,76	146,00	28,00	1,00	1,00	1,00
12	AV. JOSÉ ANTONIO LEAL PISTA ESQUERDA	377,88	6,10	2.305,07	734,76	146,00	28,00	1,00	1,00	1,00
		TOTAL		28.911,97	7.955,42	1.724,00	322,00	17,00	30,00	24,00



CAMADAS DO PAVIMENTO
1/2000

QUANTITATIVO DE SINALIZAÇÃO VERTICAL

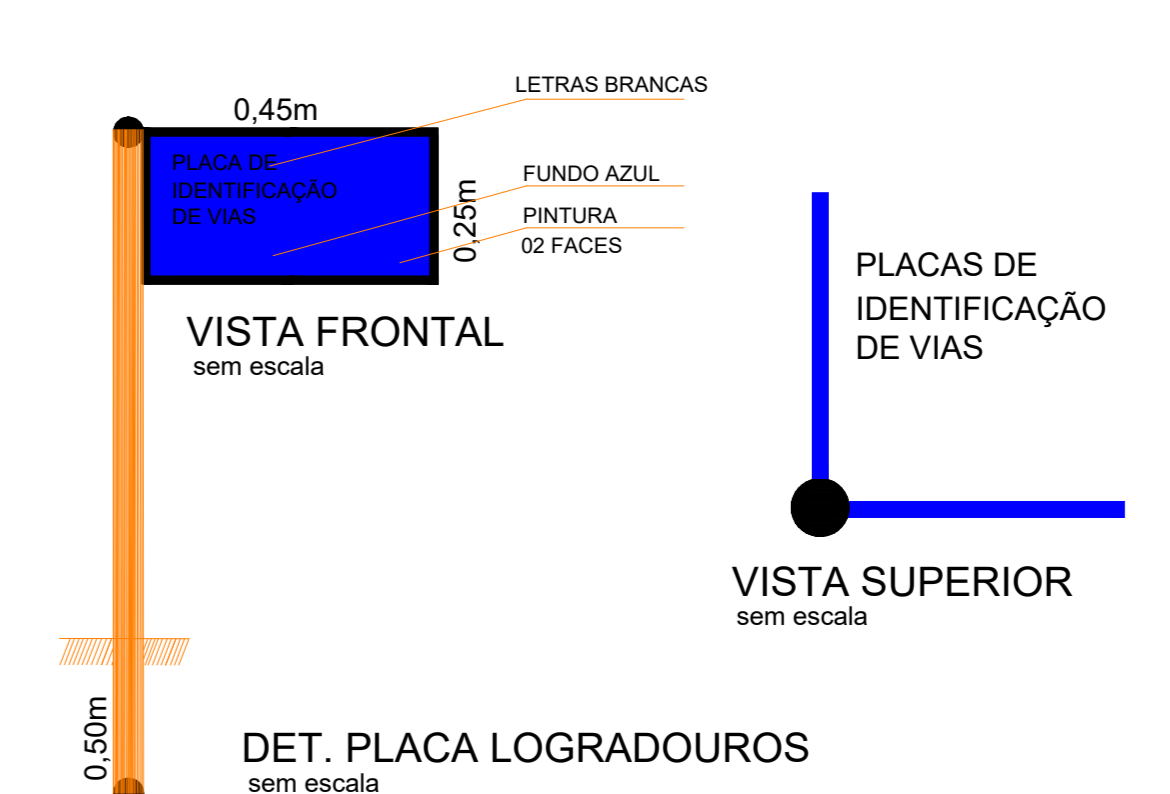
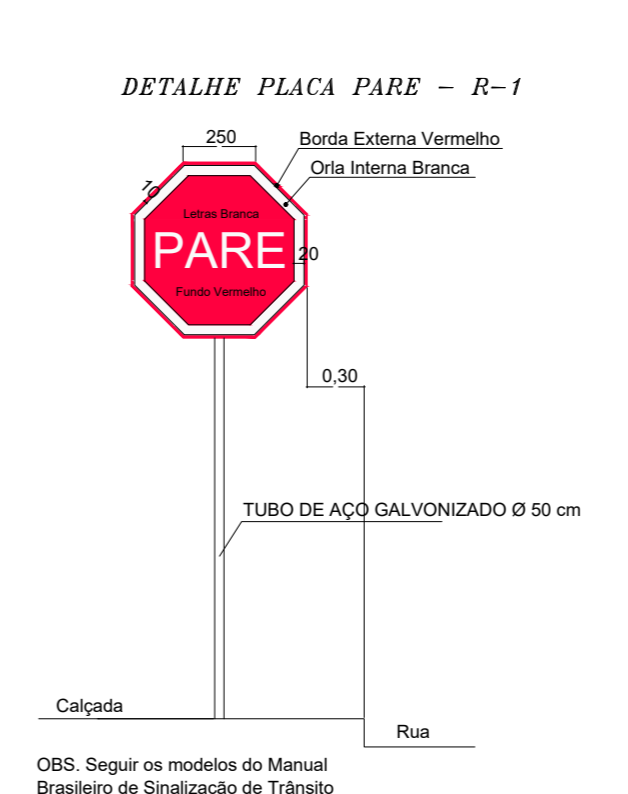
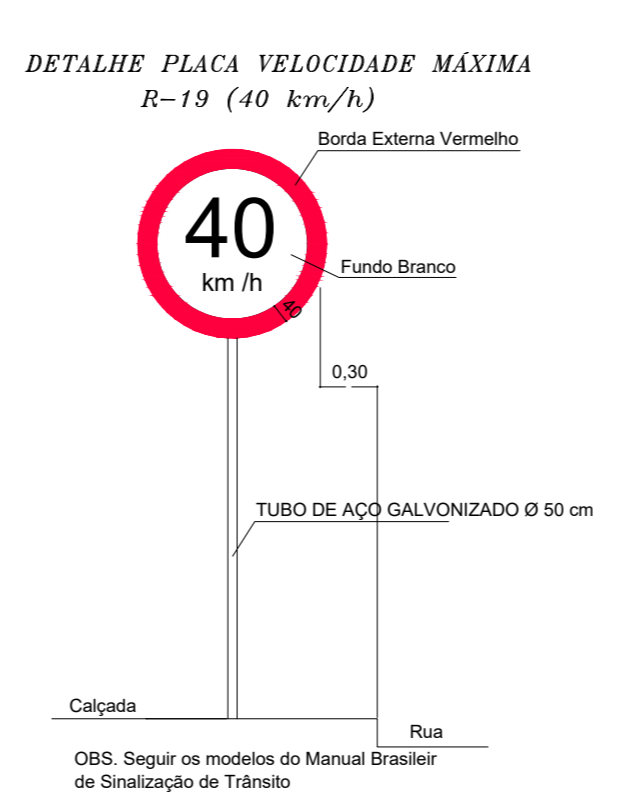
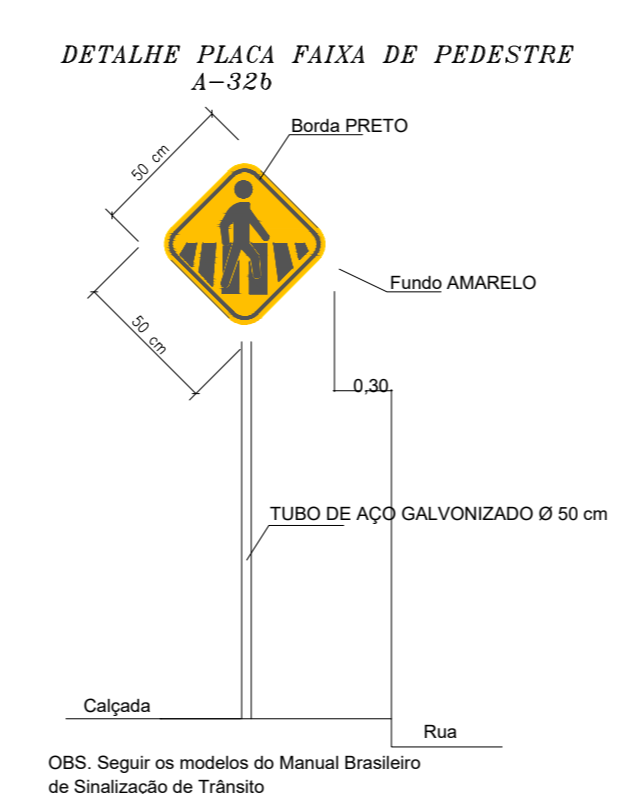
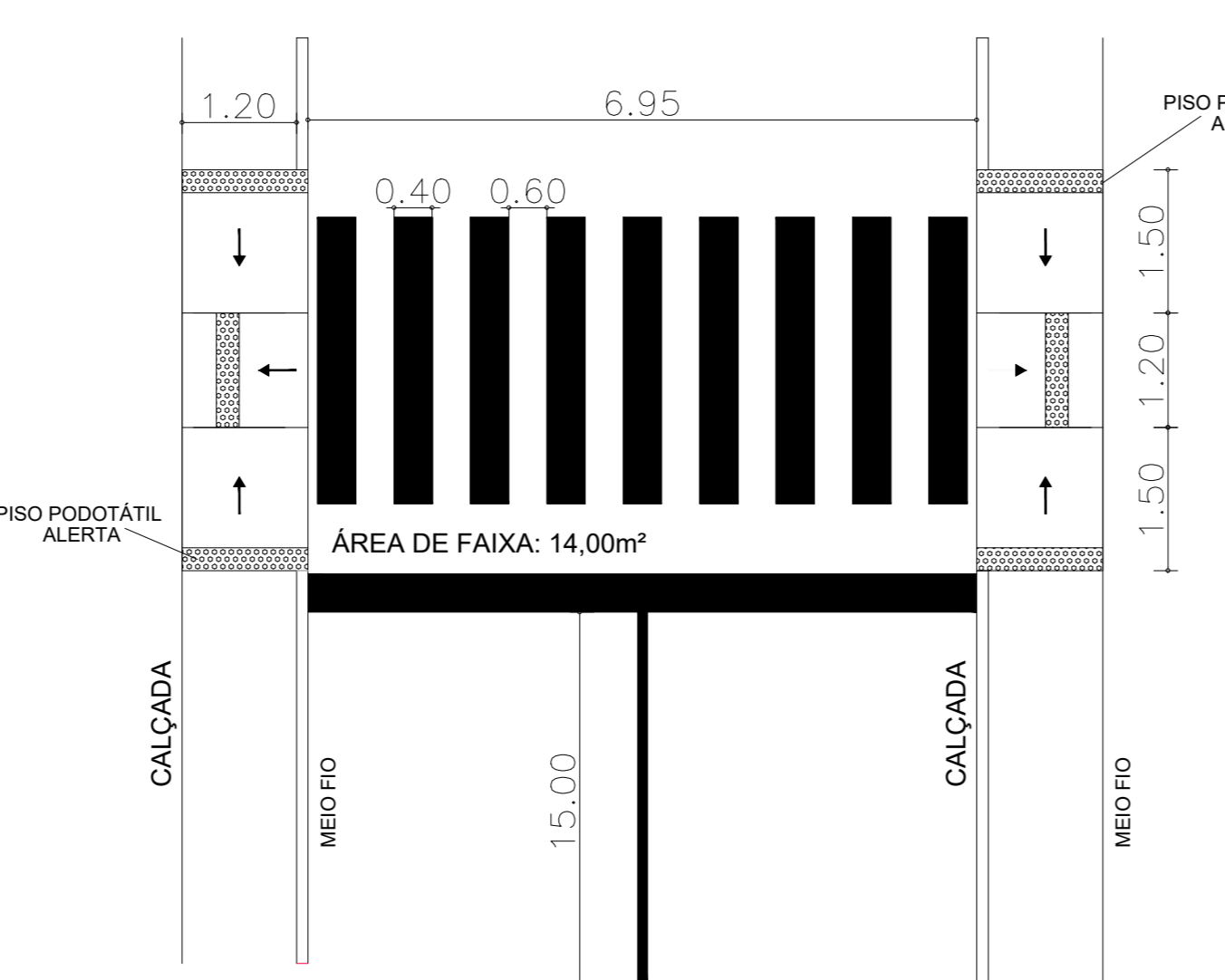
MODELO	MODELO	QUANT.	UND.
	R1 - PARADA OBRIGATORIA	16	UND.
	R19 - VELOCIDADE MÁXIMA PERMITIDA	29	UND.
	A-32 b TRAVESSIA DE PEDESTRE	24	UND.

QUANTITATIVO DE SINALIZAÇÃO HORIZONTAL

MODELO	MODELO	QUANT.	UND.
	FAIXA SECCIONADA BRANCA	296,00	M
	FAIXA CONTINUA BRANCA	90,00	M
	FAIXA SECCIONADA AMARELA	903,00	M
	FAIXA CONTINUA AMARELA	435,00	M
	Faixa de Pedestre - (14,00m²)	22,00	UND.

PLACAS DE REGULAMENTAÇÃO

MODELO	ESPECIFICAÇÃO	CÓDIGO	DIMENSÃO
	Placa Pare com fundo com adesivo refletivo de grau técnico, símbolo e tarja não refletivo	R-01	OCTOGONAL
	Velocidade máxima permitira fundo e tarja com adesivo refletivo de grau técnico, símbolo não refletivo	R-19	CIRCULAR



PREFEITURA CREA

BOMBEIRO OU NATURATINS

PROJETO: **RECAPEAMENTO CBUQ** 1/2

OBRA: PAVIMENTAÇÃO E SINALIZAÇÃO URBANA
 PROPRIETÁRIO: PREFEITURA MUNICIPAL DE SÃO BENTO - TO
 CNPJ: 25.063.983/0001-36
 ENDEREÇO: MUNICÍPIO DE SÃO BENTO - TO

QUADRO DE ÁREAS	
ÁREA INTERVENÇÃO: 28.911,97m²	
ASSINATURA PROPRIETÁRIO	PREFEITURA MUNICIPAL DE SÃO BENTO-TO
AUTOR DO PROJETO CREA nº313.806/D-TO ENO CIVIL	TEMÍSTOCLES MORENO DE SÁ MATOS
ESCALA: INDICADA	DESENHO: DATA: DEZEMBRO DE 2022

CONTEÚDO: MAPA DE LOCALIZAÇÃO DAS RUAS LOCALIZAÇÃO DA JAZIDA DET. DO CORTE DO PERFIL PERFIL TRANSVERSAL DA RUA PLANTA DE PAVIMENTAÇÃO PLANTA DE SINALIZAÇÃO DETALHAMENTOS SINALIZAÇÃO