






PLANTA DE LOCALIZAÇÃO
PONTO P01 a P05 E P07 a P09
ESCALA: 1/2000



PLANTA DE LOCALIZAÇÃO
PONTO P44 a P48
ESCALA: 1/2000



PLANTA DE LOCALIZAÇÃO
PONTO P55 a P57
ESCALA: 1/2000



COORDENADAS		
PONTOS (Z 23)	LONGITUDE	LATITUDE
P1	178864.76 m E	9333007.33 m S
P2	178844.23 m E	9333004.42 m S
P3	178794.25 m E	9333424.58 m S
P4	178753.19 m E	9333605.85 m S
P5	178755.62 m E	9332990.30 m S
P6	176656.01 m E	9332880.37 m S
P7	178643.37 m E	9333468.62 m S
P8	178879.15 m E	9333157.76 m S
P9	178148.05 m E	9333885.67 m S
P10	175382.39 m E	9331717.90 m S
P11	175572.58 m E	9332413.22 m S
P12	176033.87 m E	9332963.57 m S
P13	175593.53 m E	9332409.76 m S
P14	174688.42 m E	9331275.57 m S
P15	175341.88 m E	9331553.72 m S
P16	174845.71 m E	9331400.69 m S
P17	175013.82 m E	9331366.09 m S
P18	174843.74 m E	9331385.80 m S
P19	174820.83 m E	9331516.88 m S
P20	175041.98 m E	9331703.59 m S
P21	174604.39 m E	9331294.49 m S
P22	175892.24 m E	9331315.41 m S
P23 (P.N.E.)	175001.54 m E	9331141.27 m S
P24	175608.85 m E	9332114.67 m S
P25	176468.53 m E	9332827.51 m S
P26	175937.50 m E	9332284.36 m S
P27	175202.14 m E	9331503.65 m S
P28	174777.99 m E	9331461.40 m S
P29	175450.27 m E	9331766.90 m S
P30	174768.72 m E	9331565.86 m S
P31	176006.83 m E	9332866.25 m S
P32	176355.24 m E	9332987.92 m S
P33	174805.07 m E	9331275.52 m S
P34	174638.66 m E	9331152.74 m S
P35	175810.76 m E	9332544.49 m S
P36	175862.88 m E	9332489.12 m S
P37	174650.65 m E	9331291.87 m S
P38	175316.72 m E	9332004.04 m S
P39	176001.59 m E	9332742.19 m S
P40	174679.08 m E	9331394.46 m S
P41	174687.62 m E	9331209.91 m S
P42	175215.17 m E	9329427.66 m S
P43	174598.29 m E	9331275.52 m S
P44	187458.02 m E	9347746.00 m S
P45 (P.N.E.)	187397.73 m E	9347575.13 m S
P46	187394.45 m E	9347588.84 m S
P47	187392.20 m E	9347755.65 m S
P48	187332.25 m E	9347755.36 m S
P49	181532.54 m E	9337976.81 m S
P50	181730.09 m E	9338172.64 m S
P51	181673.09 m E	9338116.89 m S
P52	181182.98 m E	9338706.26 m S
-	-	-
-	-	-
P55	815945.88 m E	9333068.92 m S
P56	815630.18 m E	9333238.46 m S
P57	815996.56 m E	9333268.19 m S

PREFEITURA		CREA
		BOMBEIRO OU NATURATINS
PROJETO: LOCALIZAÇÃO 2/3		
 OBRA: UNIDADE HABITACIONAL - SÃO BENTO - TO PROPRIETÁRIO: PREFEITURA MUNICIPAL DE SÃO BENTO - TO CNPJ: 25.063.983/0001-36 ENDEREÇO: MUNICÍPIO DE SÃO BENTO - TO		
QUADRO DE ÁREAS	ASSINATURA PROPRIETÁRIO	
	AUTOR DO PROJETO CAU-TO #273.379-0	
	ARQUITETO URBANISTA	GUSTAVO SILVA VELOSO
ESCALA: INDICADA	DESENHO: GUSTAVO SILVA VELOSO	DATA: NOVEMBRO DE 2022
CONTEÚDO: LOCALIZAÇÃO DOS PONTOS P01 a P05 E P07 a P09 LOCALIZAÇÃO DOS PONTOS P44 a P48 LOCALIZAÇÃO DOS PONTOS P55 a P57		