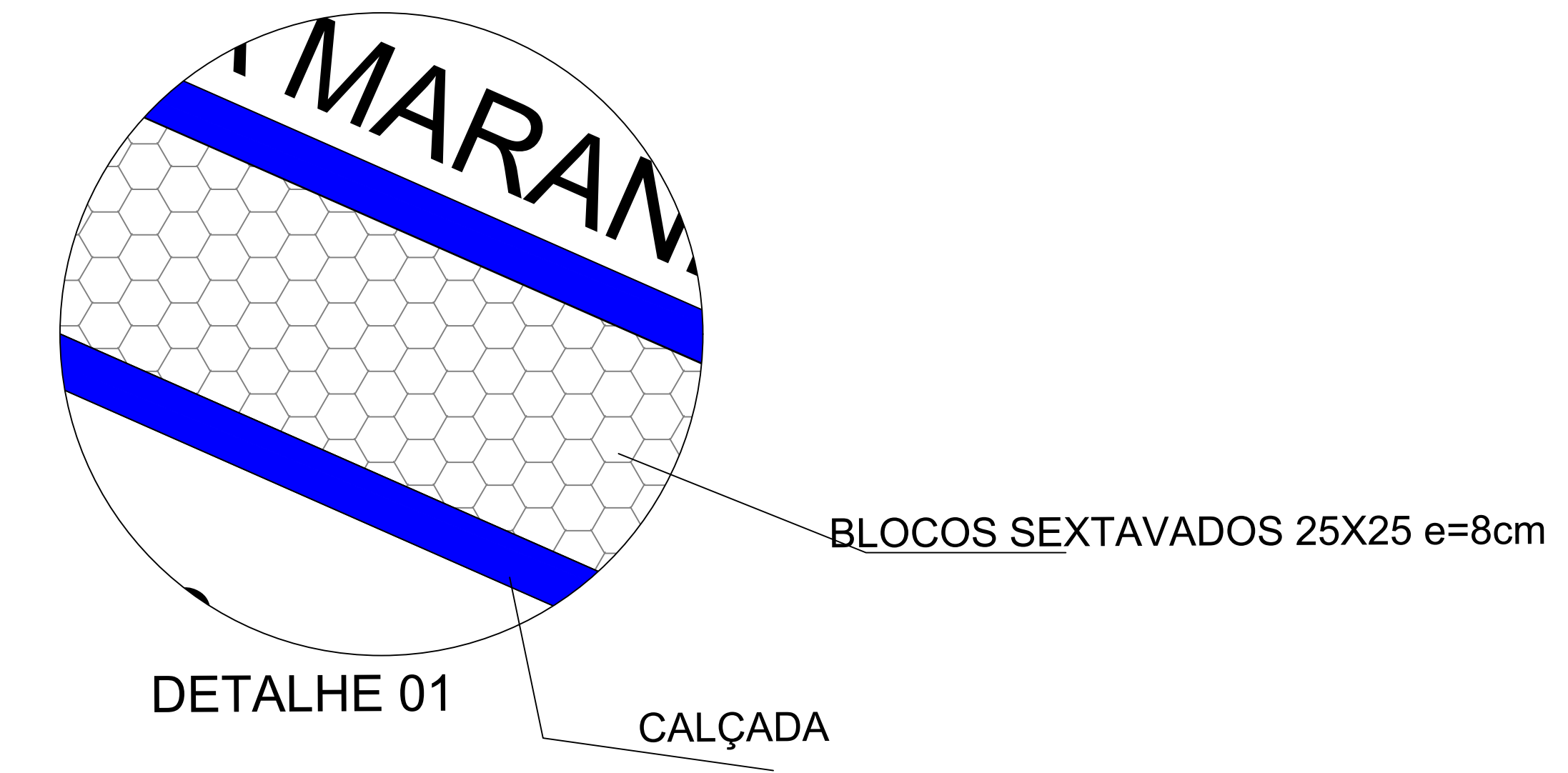
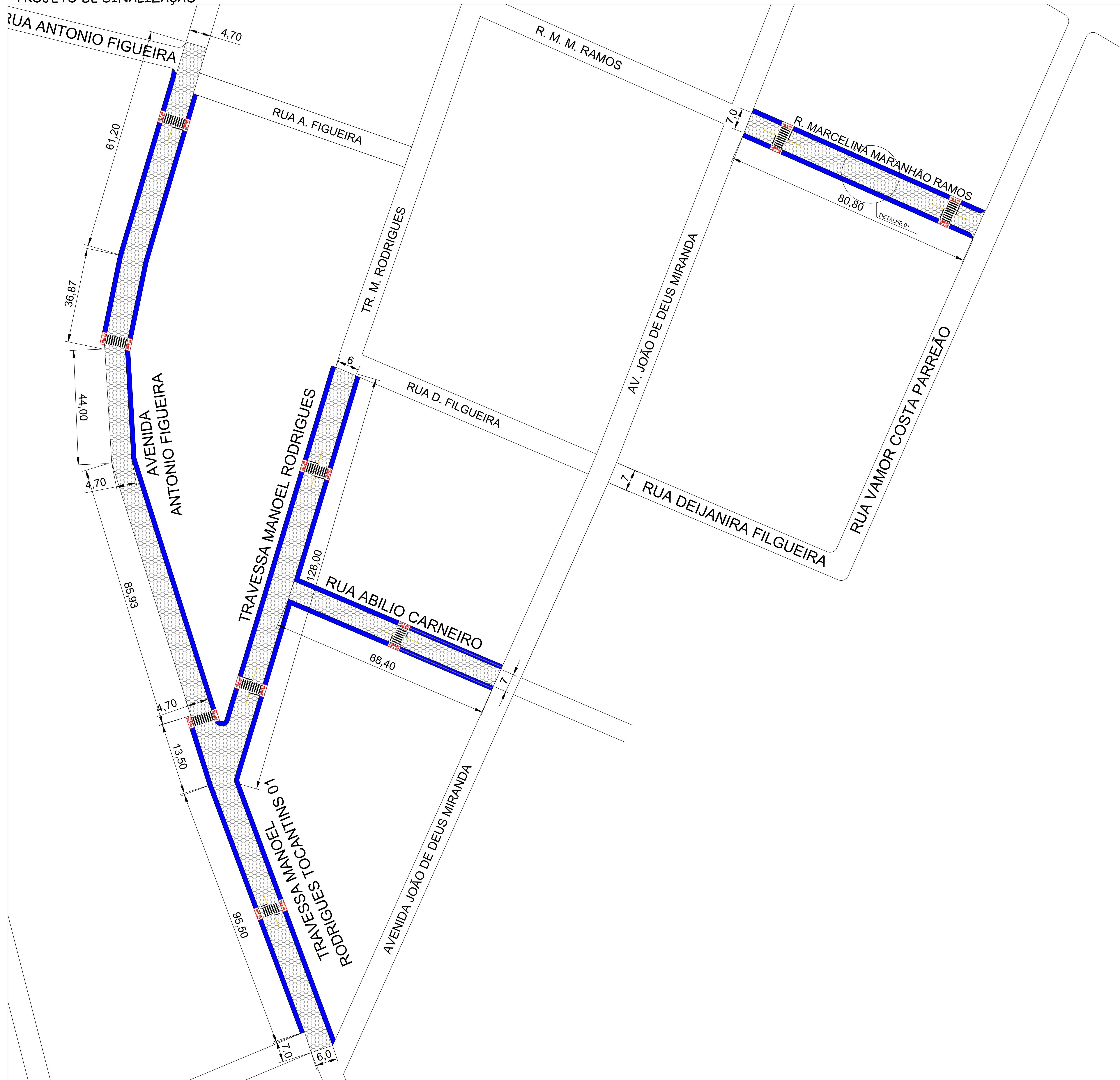
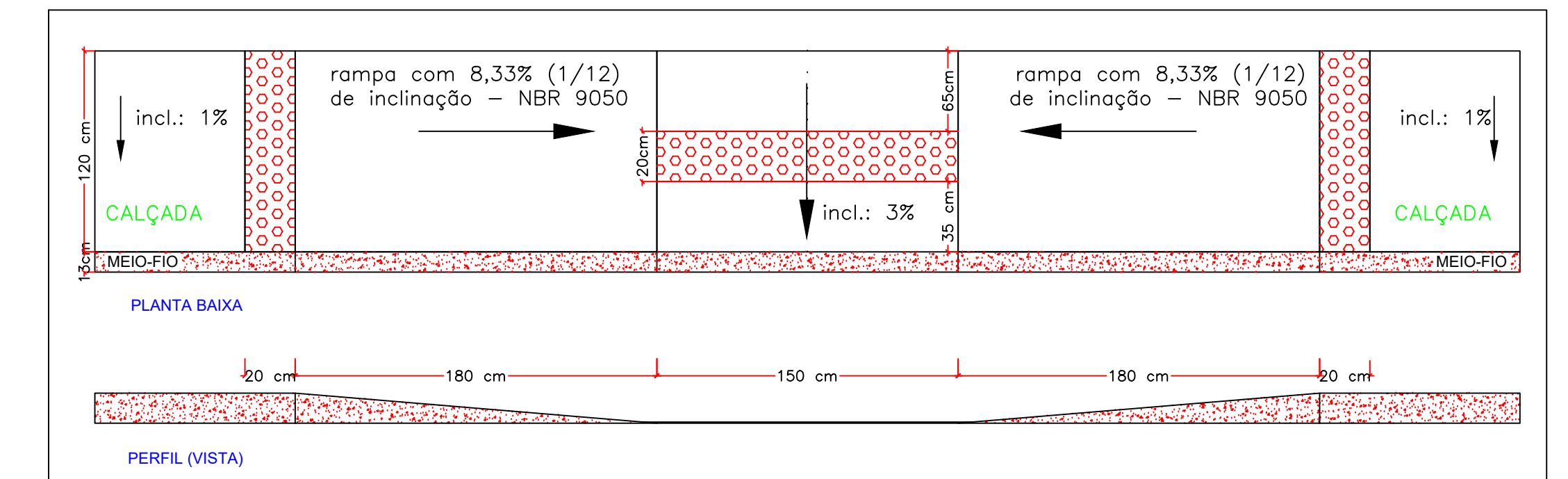


PAVIMENTAÇÃO DE VIAS URBANAS  
PROJETO DE SINALIZAÇÃO

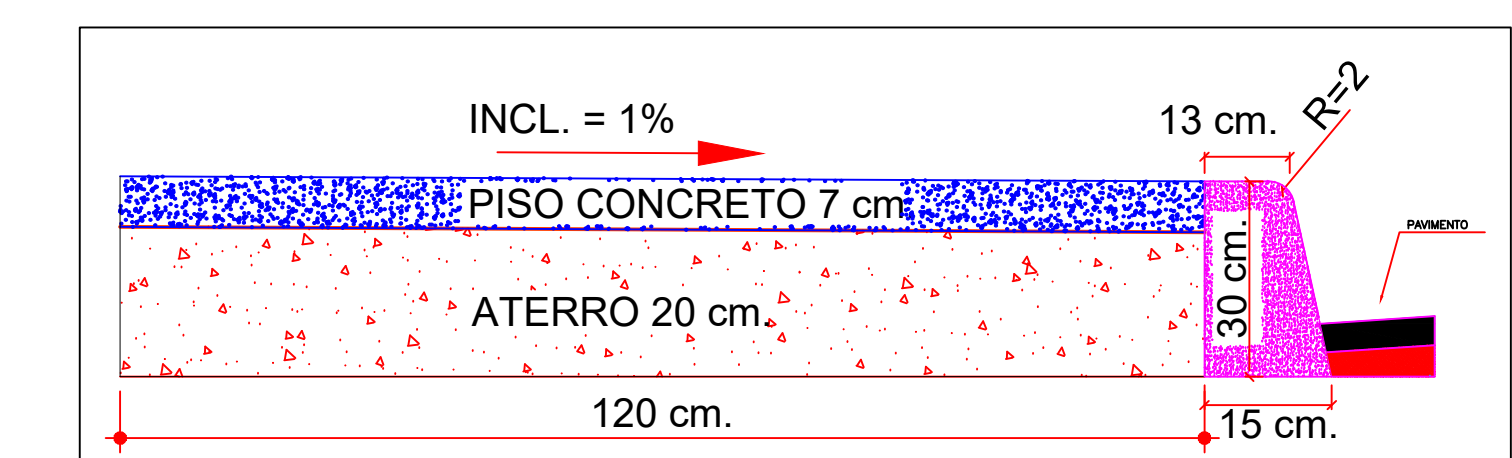


ACESSIBILIDADE NA CALÇADA  
planta e vista do rebaixamento completo

ESCALA 1/20



CALÇADA PADRÃO 1,2m. E DETALHE DO MEIO-FIO  
S/escala



PREFEITURA	CREA
	BOMBEIRO OU NATURATINS
PROJETO:	ACESSIBILIDADE
	FOLHA: <b>3/3</b>
	OBRA: PAVIMENTAÇÃO COM BLOCO SEXTAVADO PROPRIETÁRIO: PREFEITURA MUNICIPAL DE SÃO BENTO DO TOCANTINS CNPJ: 01.634.074/0001-42 ENDEREÇO: Praça Osvaldo Franco 02 - It s/n, São Bento do Tocantins - TO, 77958-000
QUADRO DE ÁREAS	ASSINATURA PROPRIETÁRIO PREFEITURA MUNICIPAL DE SÃO BENTO - TO
ÁREA PAVIMENTAÇÃO: 3.690,40 m <sup>2</sup> ÁREA DE ACESSIBILIDADE: 1320,46 m <sup>2</sup> MEIO-FIO: 1.206,71 m	RESP. TÉCNICO CREA nº 311.483D-TO ENGENHEIRO CIVIL ROBSON PEREIRA DA SILVA
ESCALA: INDICADA	DESENHO: DATA: NOVEMBRO DE 2019
CONTEÚDO: MAPA DE LOCALIZAÇÃO DAS RUAS DET. DAS PLACAS DET. CALÇADA DET. DAS RAMPAS	DET. FAIXA DE PEDESTRE