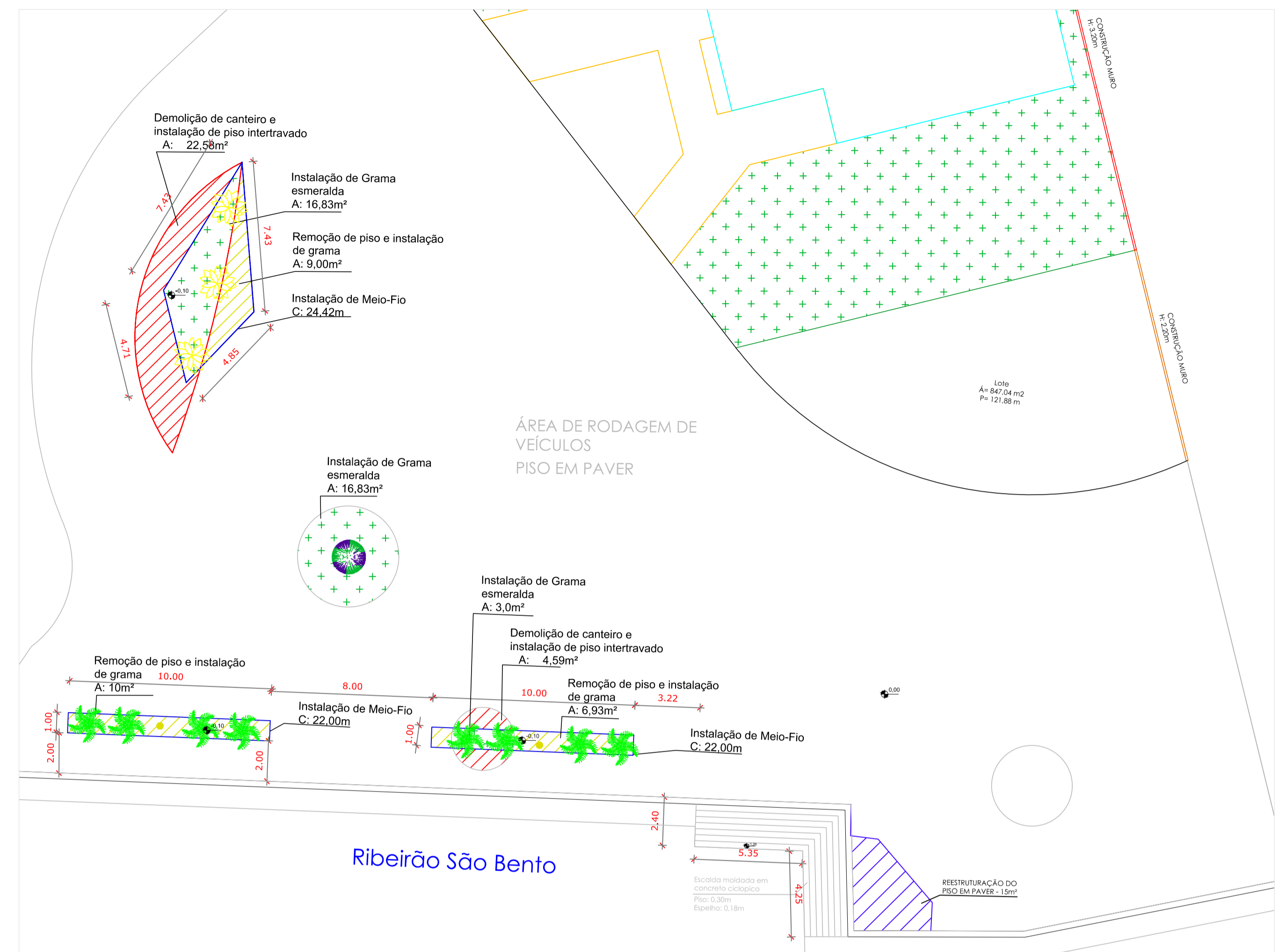


PLANTA DE LOCAÇÃO GERAL
Escala 1:200

NOTA SOBRE A TERRAPLANAGEM:

*AS CURVAS DE NÍVEL APRESENTADAS, SE REFEREM AO TERRENO NATURAL EXISTENTE;

*CONFORME DOCUMENTO APRESENTADO, A PREFEITURA SE RESPONSABILIOU POR TODA A MOVIMENTAÇÃO DE TERRA ASSIM COMO FORNECIMENTO DE ATERRO PARA EXECUÇÃO DA EDIFICAÇÃO.

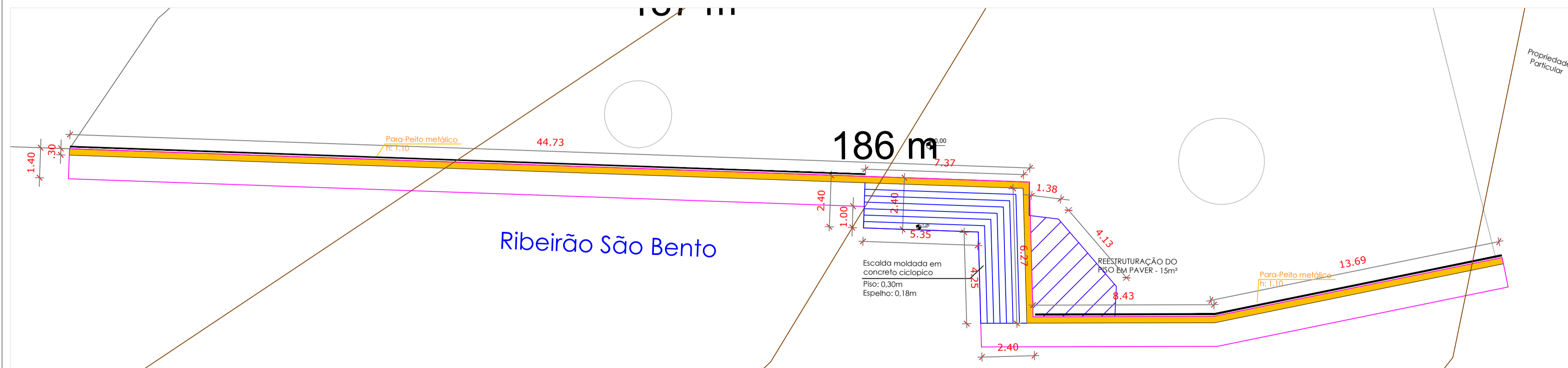


PLANTA BAIXA DE DEMOLIÇÃO/CONSTRUÇÃO DO PATIO
Escala 1:150

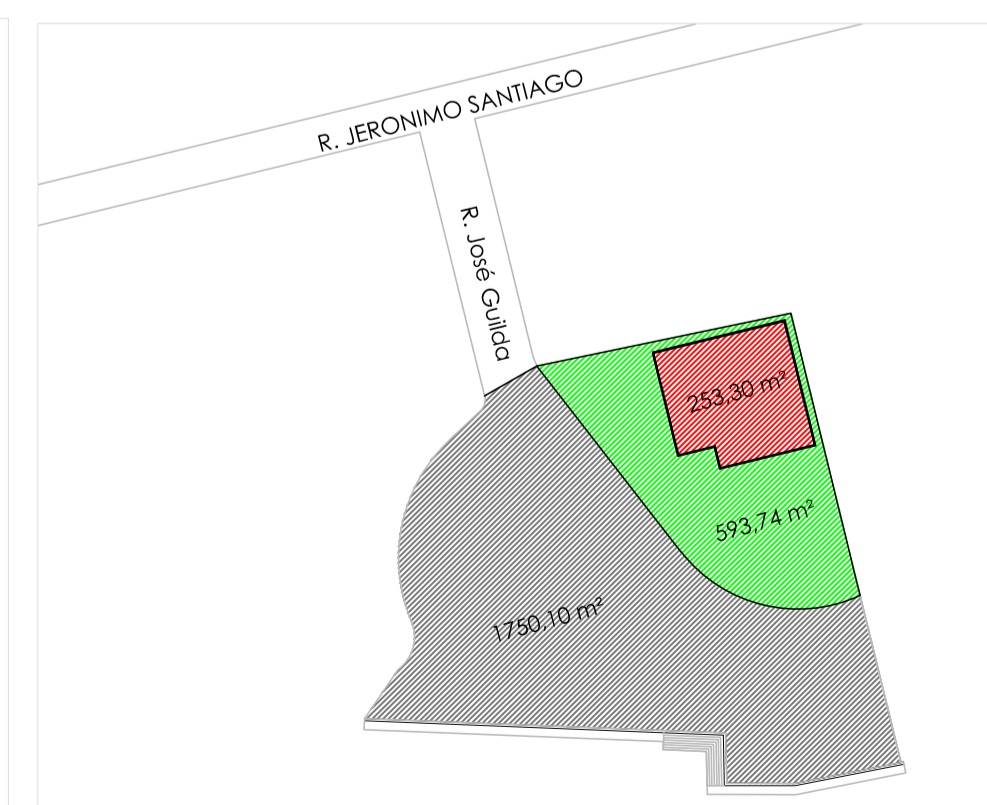
SERVIÇOS A SEREM EXECUTADOS:

- *CONSTRUÇÃO DO RESTAURANTE CONFORME PRANCHAS P1 E P2
- *CONSTRUÇÃO DO MURO DE CONTENÇÃO COM CONCRETO CICLOPICO CONFORME INDICADO EM PROJETO
- *RESTRUTURAÇÃO EM PARTE DO PISO INTERTRAVADO
- *PAISAGISMO DO LOCAL
- *PINTURA DE TODO O MEIO-FIO EXISTENTE


LEGENDA PAISAGISMO		
	NOME POPULAR / CIENTÍFICO	QUANTIDADE
1	PALMEIRA REAL <i>Wodyetia bifurcata</i>	04
2	JASMIM OU VÉU DE NOIVA	03
3	PALMEIRA AZUL <i>Handroanthus impatiens</i>	01



PLANTA CONSTRUÇÃO DO MURO DE ARRIMO
Escala 1:150



PLANTA DE ÁREA
S/ Escala

PREFEITURA	CREA
BOMBEIRO OU NATURATINS	
PROJETO: REVITALIZAÇÃO DA PARTE EXTERNA	FOLHA: 4/4
 OBRA: Reforma e construção de infraestrutura da Orla do Balneário Municipal PROPRIETÁRIO: PREFEITURA MUNICIPAL DE SÃO BENTO - TO CNPJ: 25.063.983/0001-36 ENDEREÇO: AV. JOSÉ GUIDA, BALNEÁRIO DEIJOVAL DE FRANÇA	
QUADRO DE ÁREAS	ASSINATURA PROPRIETÁRIO
Área Total de intervenção: 2597,14 m² Área Restaurante: 253,30 m²	PREFEITURA DE SÃO BENTO DO TOCANTINS
	AUTOR PROJETO CAUITO: 273.379-0 ARQUITETO E URBANISTA
	GUSTAVO SILVA VELOSO
ESCALA: INDICADA	DESENHO: GUSTAVO VELOSO DATA: SETEMBRO / 2023
CONTEÚDO:	PLANTA DE SITUAÇÃO GERAL / PLANTA DE DEMOLIÇÃO E CONSTRUÇÃO DO PATIO
	PLANTA DE CONSTRUÇÃO DO MURO DE ARRIMO / PLANTA DE ÁREA / LEGENDA E PERSPECTIVAS