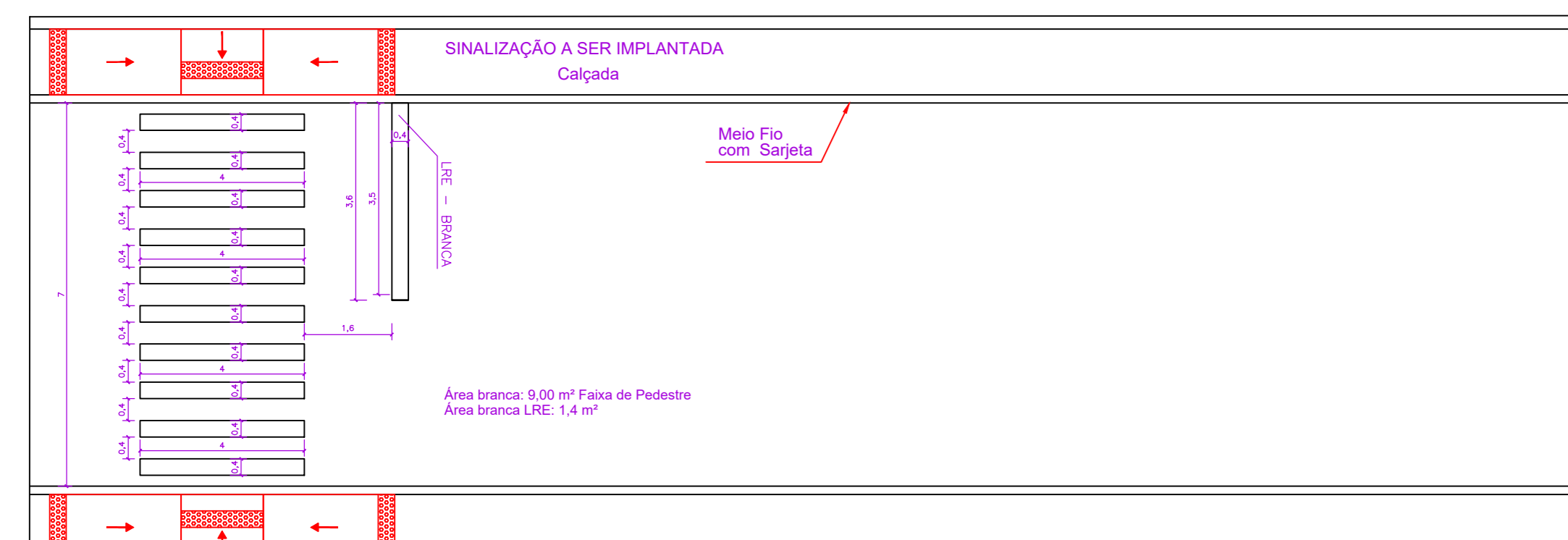




PLANTA DE SINALIZAÇÃO URBANÍSTICA


1/750



DETALHAMENTO 01

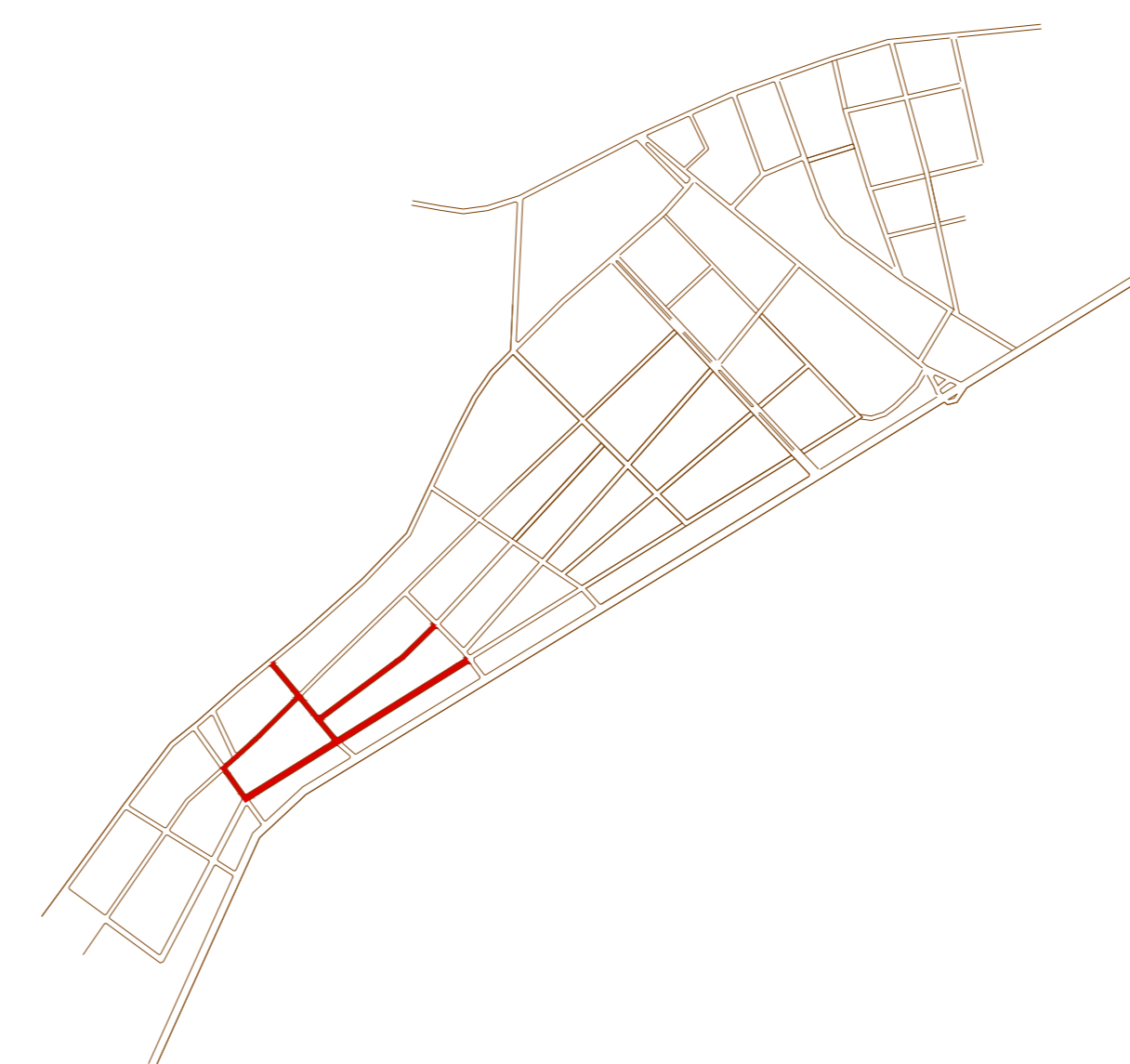
S/ESCALA

CALÇADA PADRÃO 1,5m. E DETALHE DO MEIO-FIO

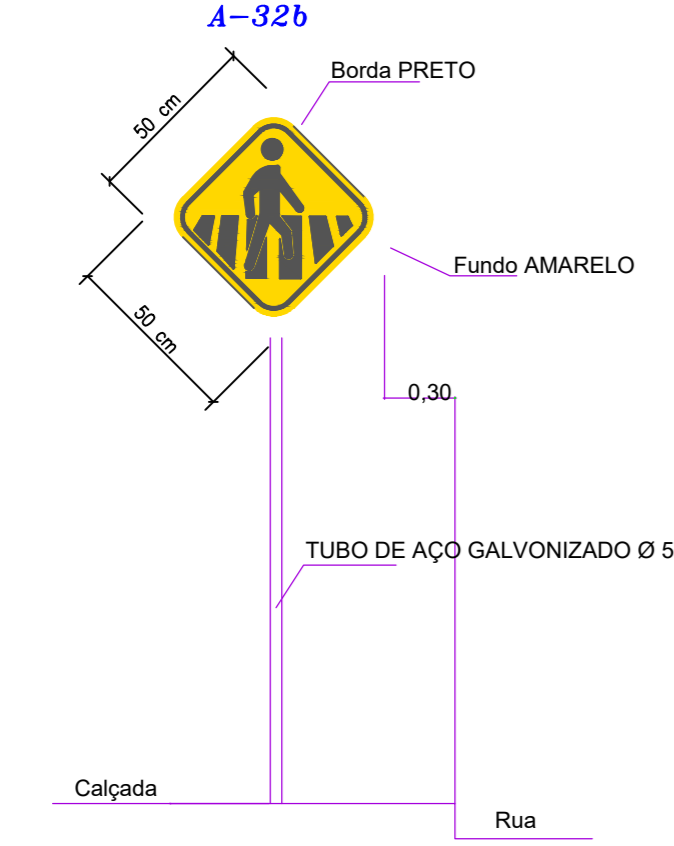


PLANTA DE SITUAÇÃO DAS VIAS

S/ESCALA



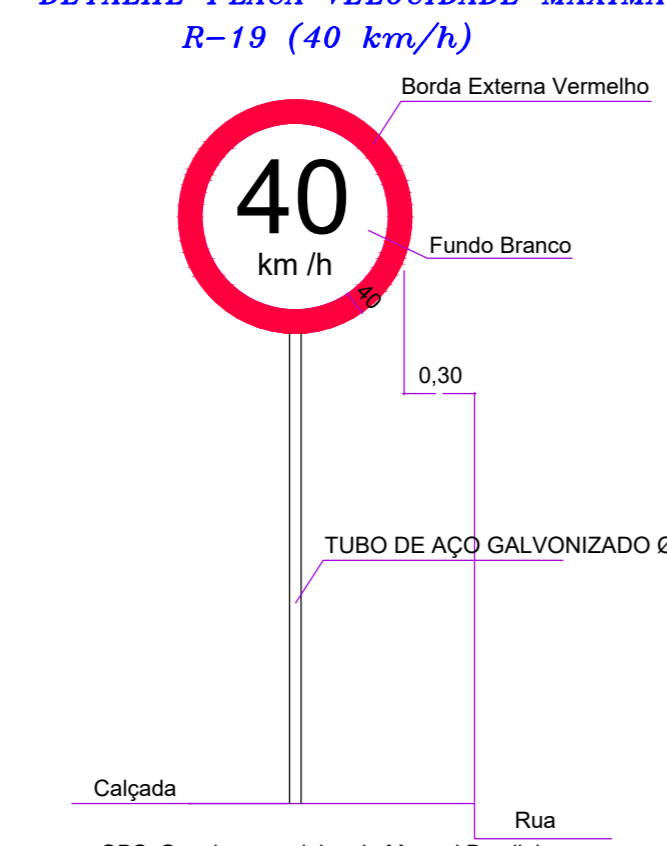
DETALHE PLACA FAIXA DE PEDESTRE



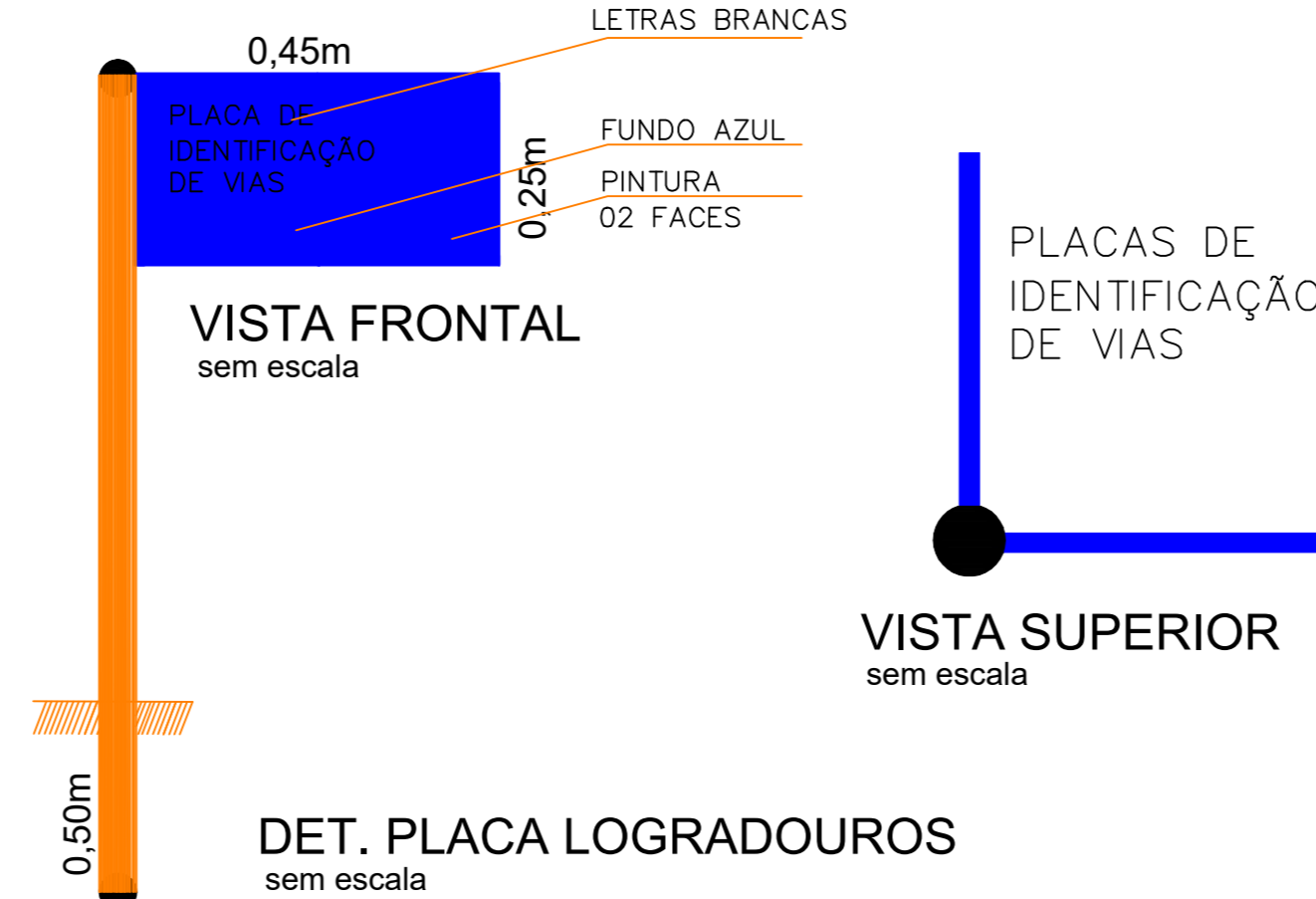
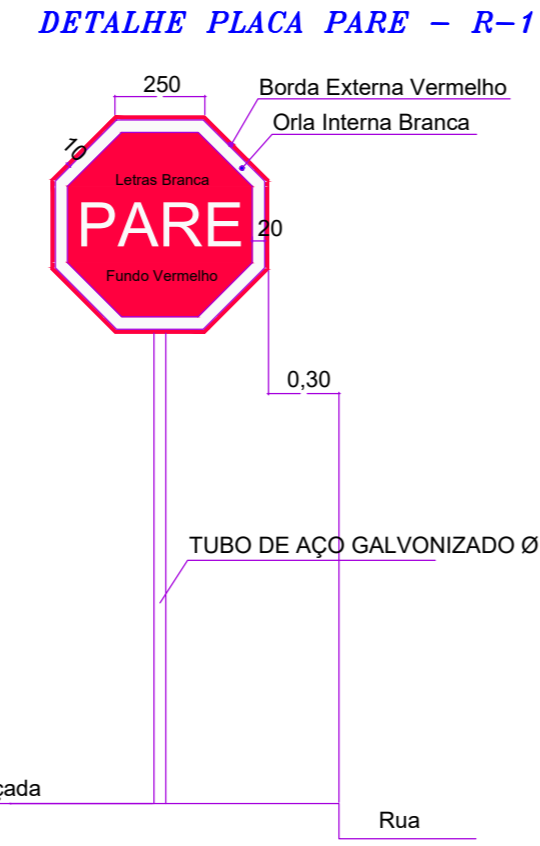
DETALHE 02

S/ESCALA

DETALHE PLACA VELOCIDADE MÁXIMA



DETALHE PLACA PARE - R-1



DET. PLACA LOGRADOUROS

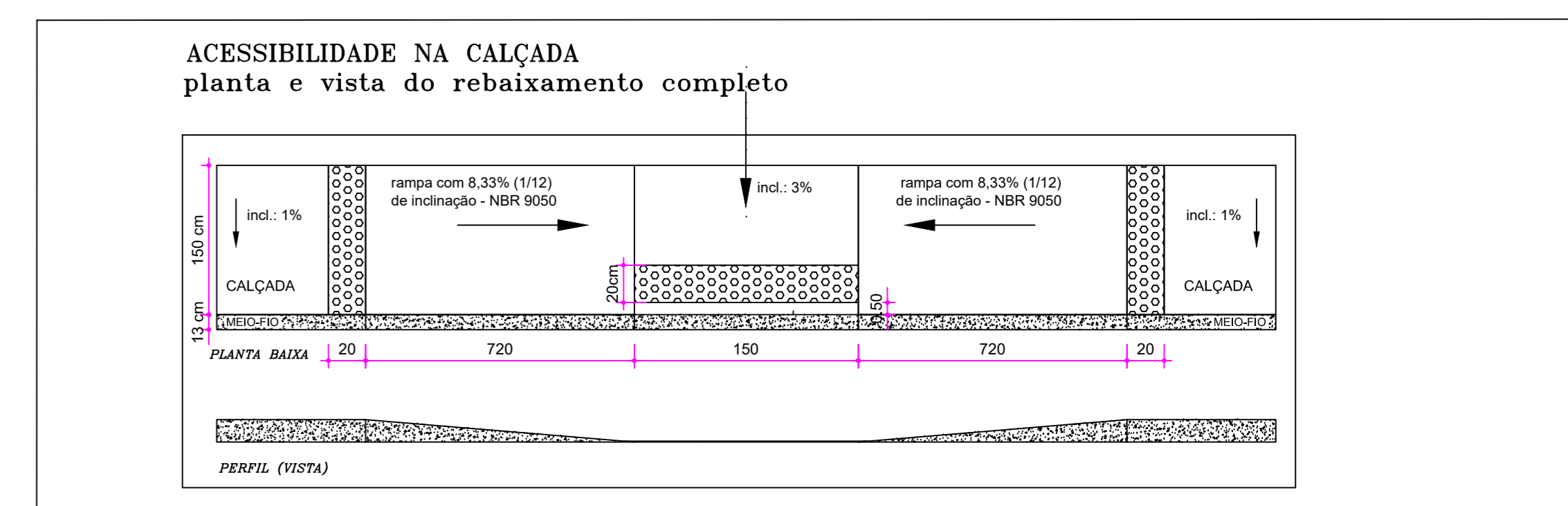
sem escala

PLACAS DE REGULAMENTAÇÃO			
MODELO	ESPECIFICAÇÃO	CÓDIGO	DIMENSÃO
	Placa Pare com fundo com adesivo refletivo de grau técnico, símbolo e tarja não refletivo	R-01	OCTOGONAL
	Velocidade máxima permitira fundo e tarja com adesivo refletivo de grau técnico, símbolo não refletivo	R-19	CIRCULAR

PLACAS DE ADVERTÊNCIA			
MODELO	ESPECIFICAÇÃO	CÓDIGO	DIMENSÃO
	Travessia de pedestres e tarja com adesivo refletivo de grau técnico, símbolo não refletivo	A-32 b	QUADRADA

QUANTITATIVO SINALIZAÇÃO HORIZONTAL

	Faixa de Pedestre - (Linha Branca)	07	un
	Rebaixamento de Guia	14	un



PLANTA DE ACESSIBILIDADE NAS CALÇADAS(RAMPA)

S/ESCALA

QUANTITATIVO DE SINALIZAÇÃO VERTICAL

MODELO	MODELO	QUANT.	UND.
	R1 - PARADA OBRIGATÓRIA	07	UND.
	R19 - VELOCIDADE MÁXIMA PERMITIDA	02	UND.
	R19 - VELOCIDADE MÁXIMA PERMITIDA	06	UND.
	A-32 b TRAVESSIA DE PEDESTRE	14	UND.
	Placa de Logradouro	12	UND.
	PAVIMENTAÇÃO EM BLOCO S.		

LEGENDA			
	MODELO	QUANT.	UND.
	MEIO-FIO	1.876,66	M
	CALÇADA	2.814,99	M²

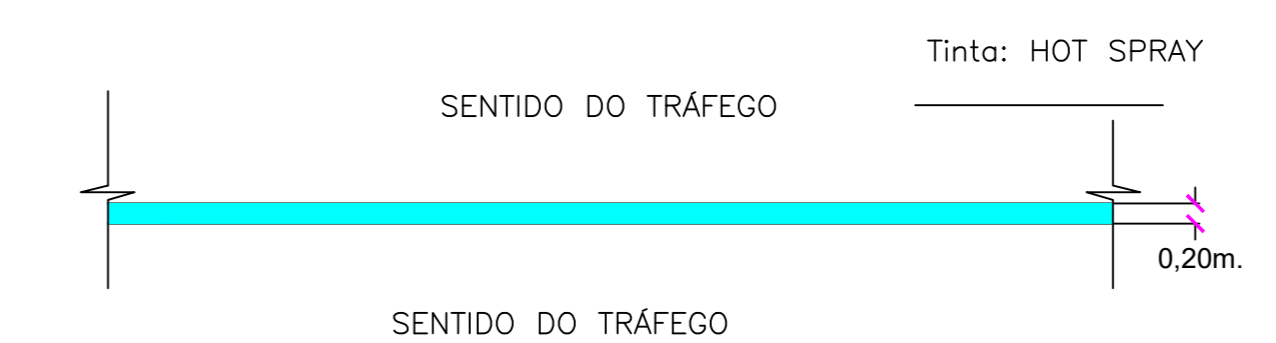
SINALIZAÇÃO HORIZONTAL

Detalhes executivos, dimensões e padronização

VIAS DE TRÁFEGO LOCAL - VELOC. < 60 KM/H

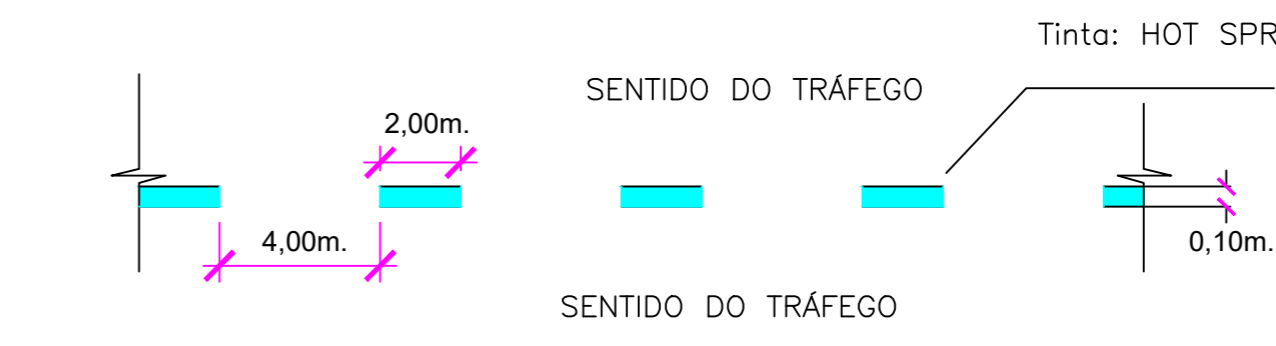
LFO - 1 (Divisão de fluxos opostos - simples continua)

ESC 1:40




LFO - 2 (Divisão de fluxos opostos - simples seccionada)

ESC 1:40



LFO - 3 (Divisão de fluxos opostos - dupla continua)

ESC 1:40



Padrão de cores (ABNT - padrão Munsell)

Cor amarela	Tonalidade 10 YR 7,5/14
Cor branca	Tonalidade N 9,5

PREFEITURA	CREA
	BOMBEIRO OU NATURATINS
PROJETO:	<b>SINALIZAÇÃO</b> <b>2/2</b>
	OBRA: SINALIZAÇÃO VERTICAL E HORIZONTAL URBANA PROPRIETÁRIO: PREFEITURA MUNICIPAL DE SÃO BENTO - TO CNPJ: 25.063.983/0004-36 ENDEREÇO: MUNICÍPIO DE SÃO BENTO - TO
QUADRO DE ÁREAS	ASSINATURA PROPRIETÁRIO: PREFEITURA MUNICIPAL DE SÃO BENTO-TO
ÁREA INTERVENÇÃO: 11.338,851 m²	AUTOR DO PROJETO: FRANCISCO AUGUSTO DA S. VALENTIM CREA nº 315.184-D-TO ENG. CIVIL
ESCALA: INDICADA	DESENHO: GUSTAVO SILVA VELOSO DATA: ABRIL DE 2020
CONTEÚDO: PLANTA DE SINALIZAÇÃO URB. DETALHAMENTOS PLANTA DE SITUAÇÃO DAS VIAS LEGENDAS	QUANTITATIVOS ESP. TÉCNICAS