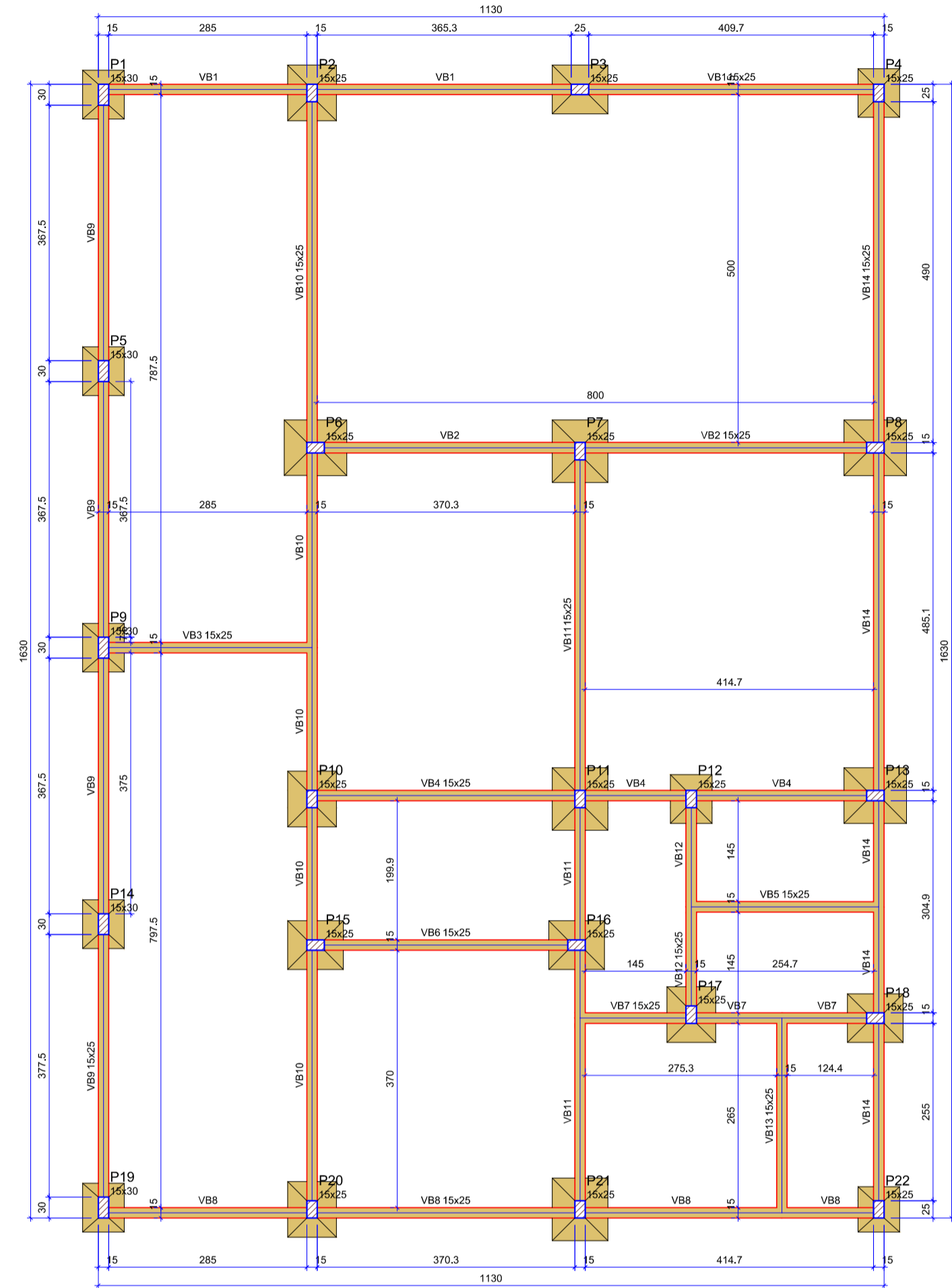
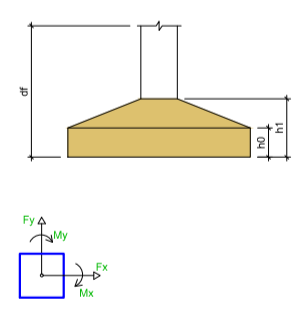


Planta de localização
escala 1:50

Nome	Seção (cm)	Elevação (cm)	Nível (cm)	Nome	Seção (cm)	Elevação (cm)	Nível (cm)
P1	15x30	1615.00	0	P18	15x25	392.50	0
P2	15x25	1217.50	0	P19	15x30	287.50	0
P3	15x25	1102.50	0	P20	15x25	12.50	0
P4	15x25	820.00	0	P21	15x25		0
P5	15x30	602.43	0	P22	15x25		0
P6	15x25	392.50	0				
P7	15x25	287.50	0				
P8	15x25	12.50	0				
P9	15x30		0				
P10	15x25		0				
P11	15x25		0				
P12	15x25		0				
P13	15x25		0				
P14	15x30		0				
P15	15x25		0				
P16	15x25		0				
P17	15x25		0				

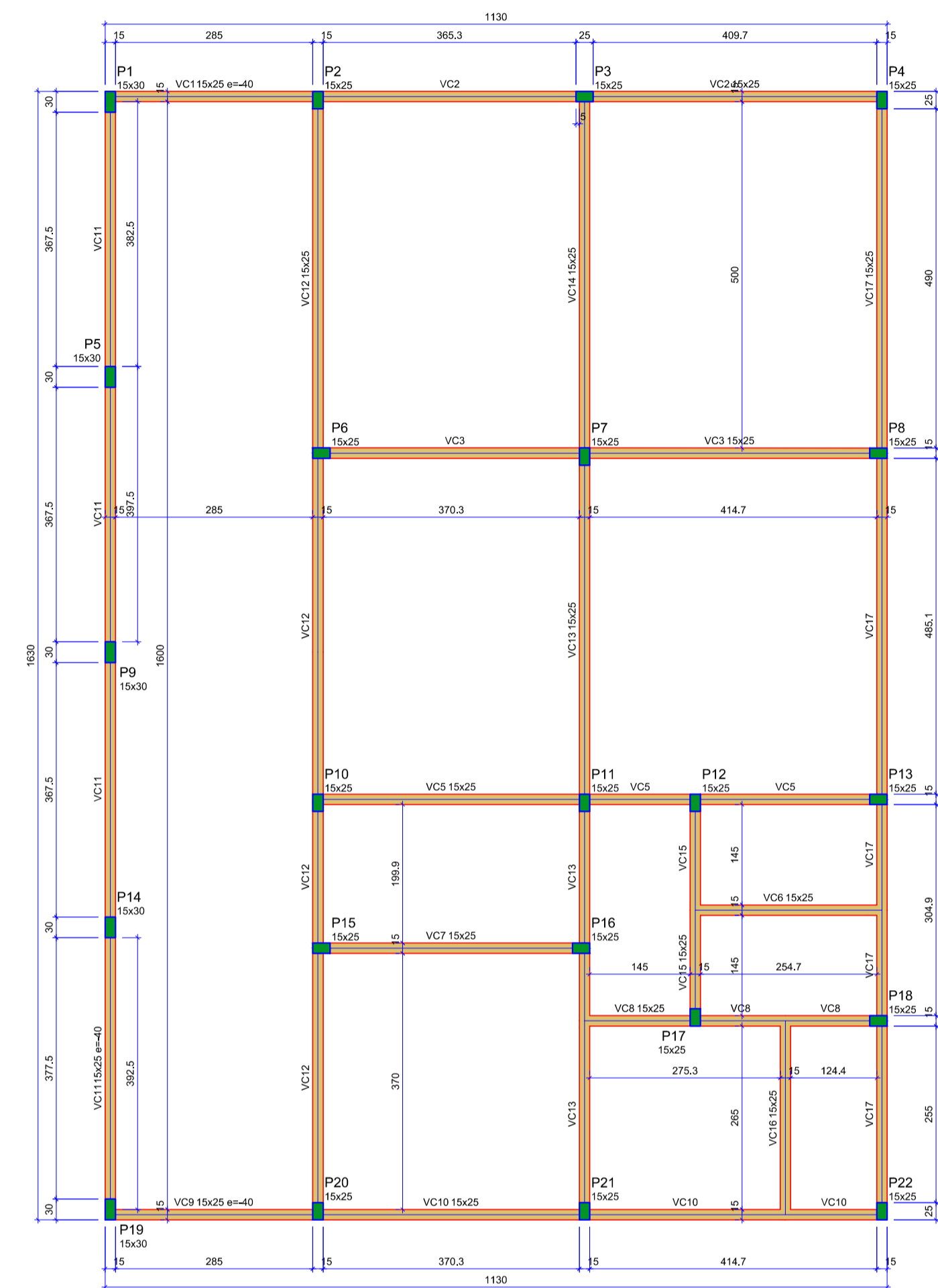
Nome	Seção (cm)	Elevação (cm)	Nível (cm)
V1	15x25	0	0
V2	15x25	0	0
V3	15x25	0	0
V4	15x25	0	0
V5	15x25	0	0
V6	15x25	0	0
V7	15x25	0	0
V8	15x25	0	0
V9	15x25	0	0
V10	15x25	0	0
V11	15x25	0	0
V12	15x25	0	0
V13	15x25	0	0
V14	15x25	0	0
V15	15x25	0	0
V16	15x25	0	0
V17	15x25	0	0
V18	15x25	0	0
V19	15x25	0	0
V20	15x25	0	0
V21	15x25	0	0
V22	15x25	0	0



Forma do pavimento FUNDAÇÃO
escala 1:50

Nome	Seção (cm)	Elevação (cm)	Nível (cm)
V1	15x25	0	0
V2	15x25	0	0
V3	15x25	0	0
V4	15x25	0	0
V5	15x25	0	0
V6	15x25	0	0
V7	15x25	0	0
V8	15x25	0	0
V9	15x25	0	0
V10	15x25	0	0
V11	15x25	0	0
V12	15x25	0	0
V13	15x25	0	0
V14	15x25	0	0
V15	15x25	0	0
V16	15x25	0	0
V17	15x25	0	0
V18	15x25	0	0
V19	15x25	0	0
V20	15x25	0	0
V21	15x25	0	0
V22	15x25	0	0

Nome	Seção (cm)	Elevação (cm)	Nível (cm)
P1	15x30	0	0
P2	15x25	0	0
P3	15x25	0	0
P4	15x25	0	0
P5	15x30	0	0
P6	15x25	0	0
P7	15x25	0	0
P8	15x25	0	0
P9	15x30	0	0
P10	15x25	0	0
P11	15x25	0	0
P12	15x25	0	0
P13	15x25	0	0
P14	15x30	0	0
P15	15x25	0	0
P16	15x25	0	0
P17	15x25	0	0
P18	15x25	0	0
P19	15x30	0	0
P20	15x25	0	0
P21	15x25	0	0
P22	15x25	0	0



Forma do pavimento COBERTURA
escala 1:50

Nome	Seção (cm)	Elevação (cm)	Nível (cm)
V1	15x25	0	0
V2	15x25	0	0
V3	15x25	0	0
V4	15x25	0	0
V5	15x25	0	0
V6	15x25	0	0
V7	15x25	0	0
V8	15x25	0	0
V9	15x25	0	0
V10	15x25	0	0
V11	15x25	0	0
V12	15x25	0	0
V13	15x25	0	0
V14	15x25	0	0
V15	15x25	0	0
V16	15x25	0	0
V17	15x25	0	0
V18	15x25	0	0
V19	15x25	0	0
V20	15x25	0	0
V21	15x25	0	0
V22	15x25	0	0

PREFEITURA	CREA
	BOMBEIRO OU NATURATINS

PROJETO: **PROJETO ESTRUTURAL** FOLHA: **1/4**

OBRA: CASA DE FARINHA
 PROPRIETÁRIO: PREFEITURA MUNICIPAL DE SÃO BENTO DO TOCANTINS
 CNPJ: 25.063.983/0004-36
 ENDEREÇO: MUNICÍPIO DE SÃO BENTO DO TOCANTINS

QUADRO DE ÁREAS	ASSINATURA PROPRIETÁRIO	ASSINATURA ENGENHEIRO CIVIL
	PREFEITURA MUNICIPAL DE SÃO BENTO DO TOCANTINS	FRANCISCO AUGUSTO DA S. VALENTIN
	AUTOR PROJETO 315.184-D-TD ENGENHEIRO CIVIL	FRANCISCO AUGUSTO DA S. VALENTIN
	RESP. TÉCNICO 315.184-D-TD ENGENHEIRO CIVIL	FRANCISCO AUGUSTO DA S. VALENTIN

ESCALA: INDICADA DESENHO: FRANCISCO AUGUSTO DATA: MARÇO DE 2021

CONTEUDO: